




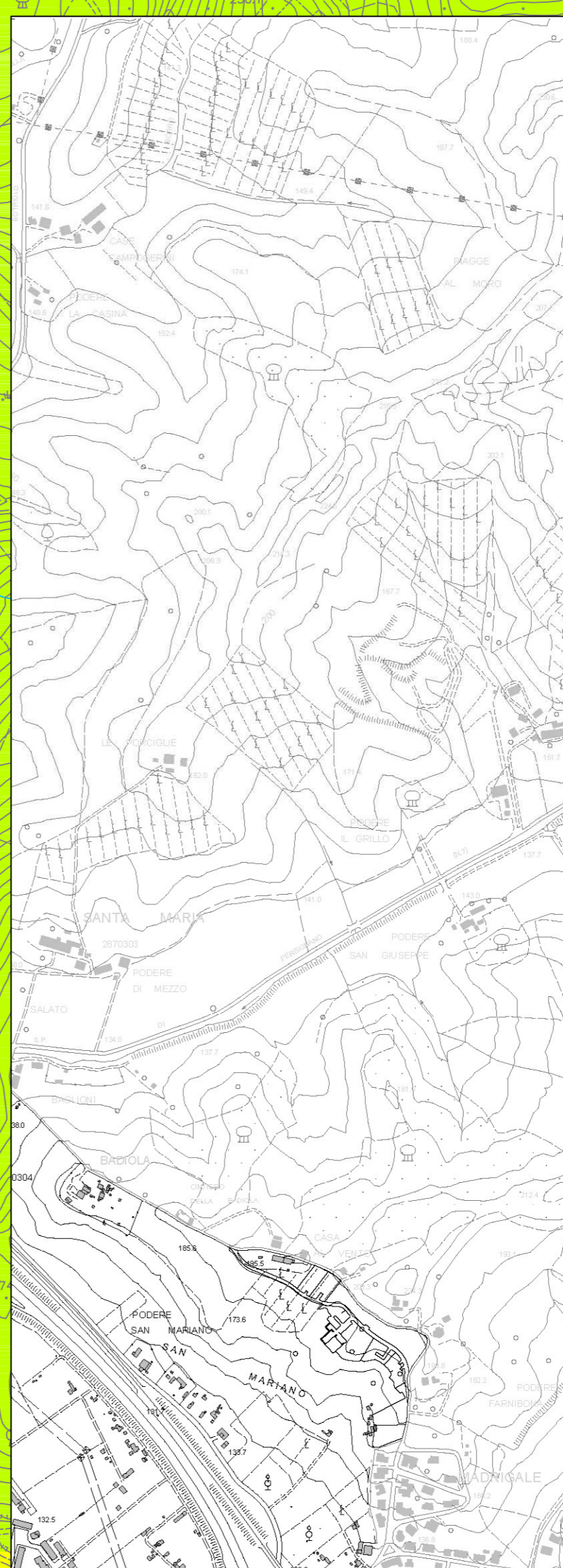
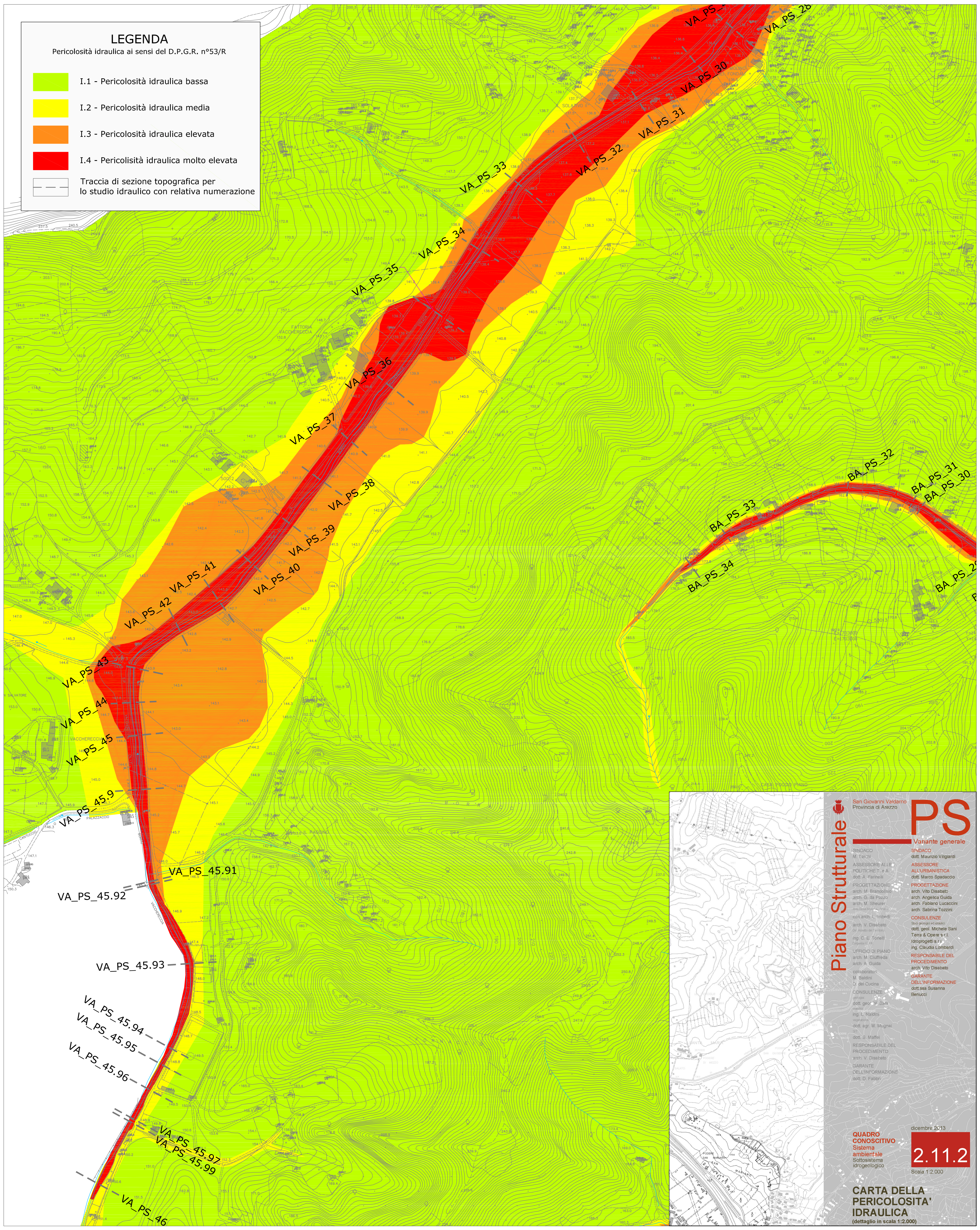


# LEGENDA

Pericolosità idraulica ai sensi del D.P.G.R. n°53/R

-  I.1 - Pericolosità idraulica bassa
-  I.2 - Pericolosità idraulica media
-  I.3 - Pericolosità idraulica elevata
-  I.4 - Pericolosità idraulica molto elevata
-  Traccia di sezione topografica per lo studio idraulico con relativa numerazione



**Piano Strutturale**

San Giovanni Valdarno  
Provincia di Arezzo

**PS**  
Variante generale

<b>SINDACO</b> M. Turchi	<b>SINDACO</b> dott. Maurizio Vilgardi
<b>ASSESSORE ALLE POLITICHE T. e A.</b> dott. A. Farnelli	<b>ASSESSORE ALL'URBANISTICA</b> dott. Marco Spadaccio
<b>PROGETTAZIONE</b> arch. M. Brandolisio arch. G. da Pozzo arch. M. Sheurer collaboratori: con arch. L. Imberci arch. V. Disabato ing. C. E. Tonelli	<b>PROGETTAZIONE</b> arch. Angelica Guida arch. Fabiano Lucaccini arch. Sabrina Tozzini
<b>UFFICIO DI PIANO</b> arch. M. Giuffrida arch. A. Guida collaboratori: M. Baldini D. del Cudina	<b>CONSULENZE</b> dott. geol. M. Sani ing. L. Naldini dott. agr. M. Mugnai dott. S. Maffei
<b>CONSULENZE</b> dott. geol. M. Sani ing. L. Naldini dott. agr. M. Mugnai dott. S. Maffei	<b>CONSULENZE</b> dott. geol. Michele Sani Terra & Opere s.r.l. ing. Claudia Lombardi
<b>RESPONSABILE DEL PROCEDIMENTO</b> arch. Vito Disabato	<b>RESPONSABILE DEL PROCEDIMENTO</b> arch. Vito Disabato
<b>GARANTE DELL'INFORMAZIONE</b> dott. D. Fabiani	<b>GARANTE DELL'INFORMAZIONE</b> dott.ssa Susanna Benucci

dicembre 2013

**QUADRO CONOSCITIVO**  
Sistema ambientale sottosistema idrogeologico

**2.11.2**  
Scala 1:2.000

**CARTA DELLA PERICOLOSITA' IDRAULICA**  
(dettaglio in scala 1:2.000)