LEGENDA

- stato attuale
- stato di massimo scavo
- stato di recupero
- 1 - 1' intersezione con le altre sezioni
- limite area di recupero
- limite individuato nel R.U.

SEZIONE 1 - 1'

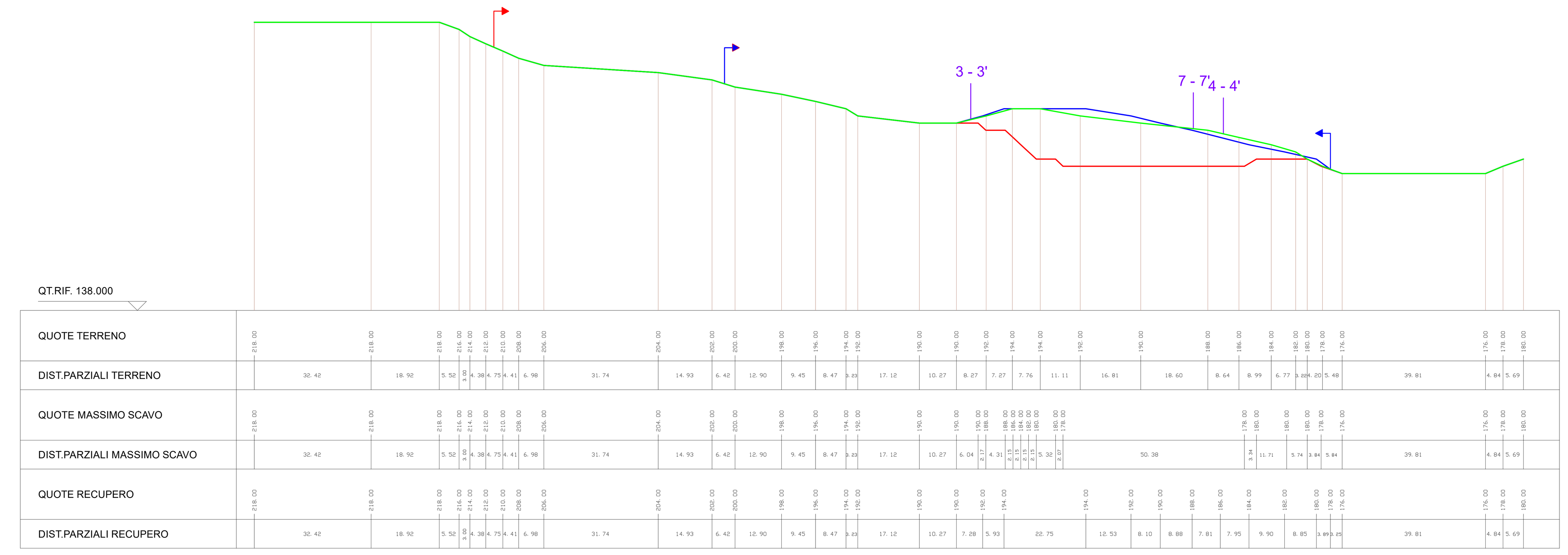

SEZIONE 2 - 2'

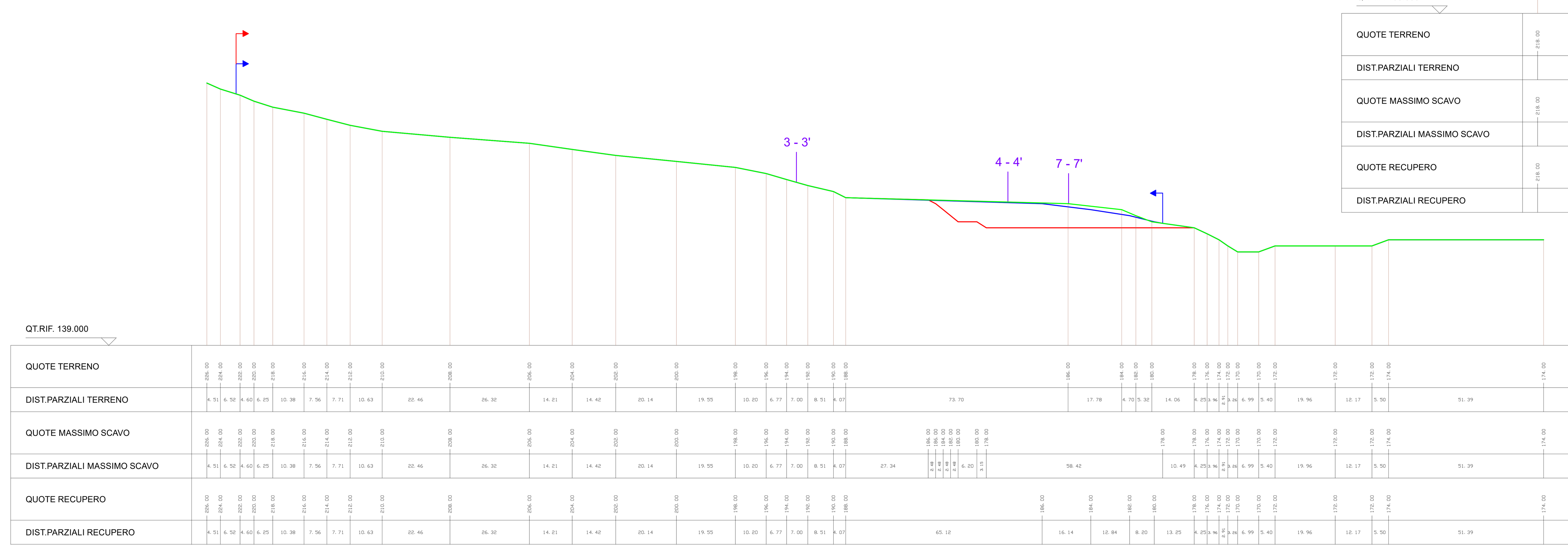

SEZIONE 3 - 3'

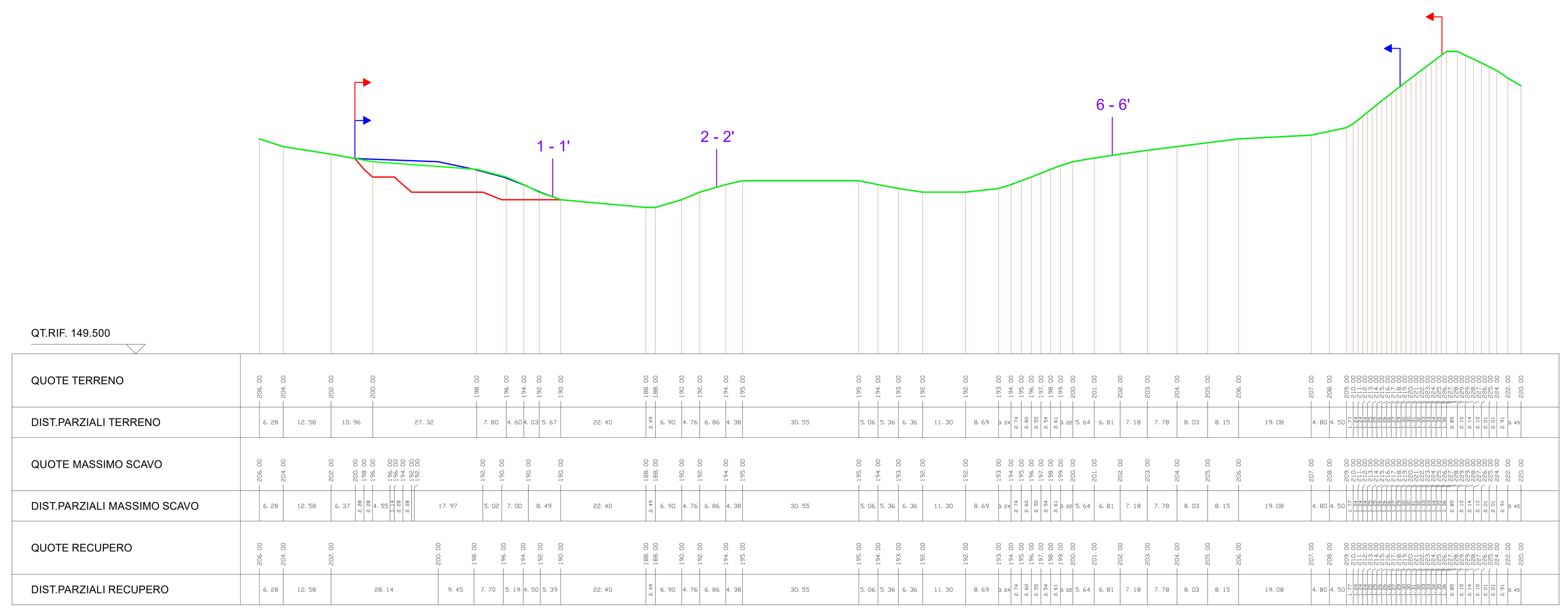

SEZIONE 4 - 4'

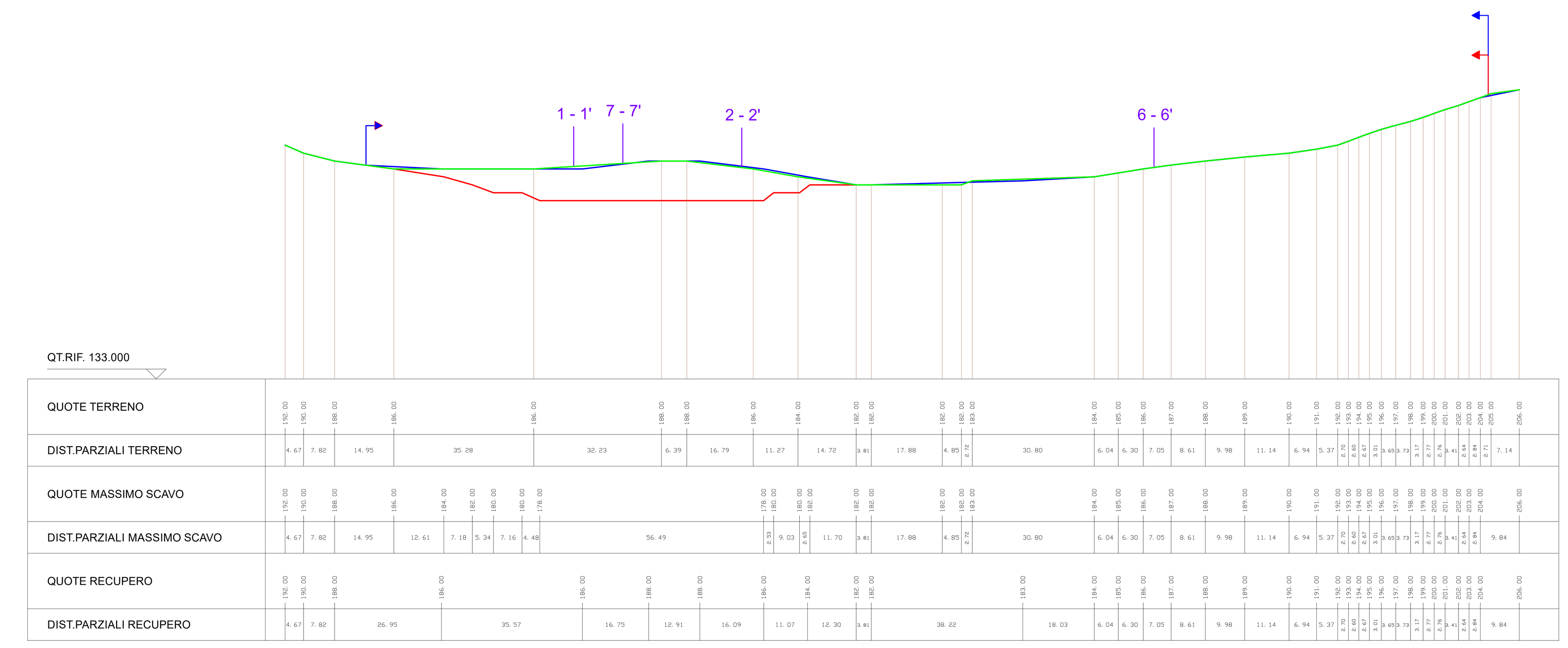

SEZIONE 5 - 5'

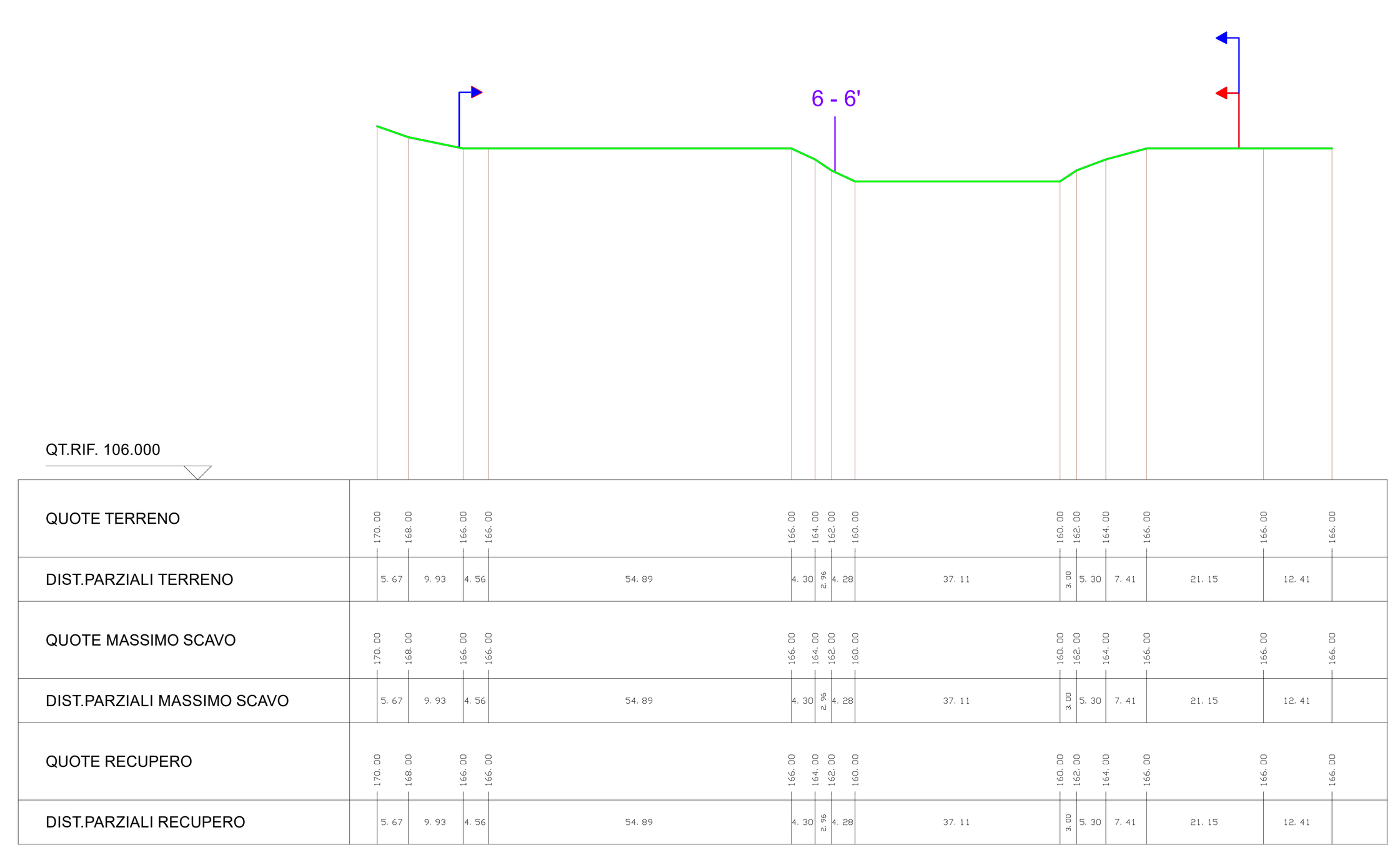

SEZIONE 6 - 6'

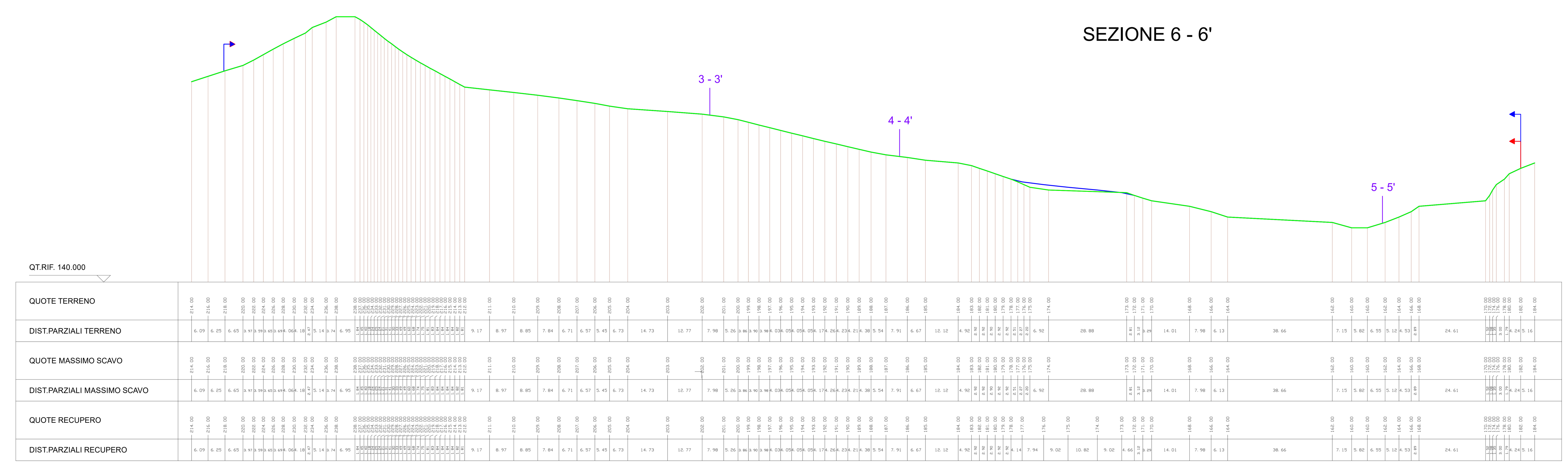

SEZIONE 7 - 7'

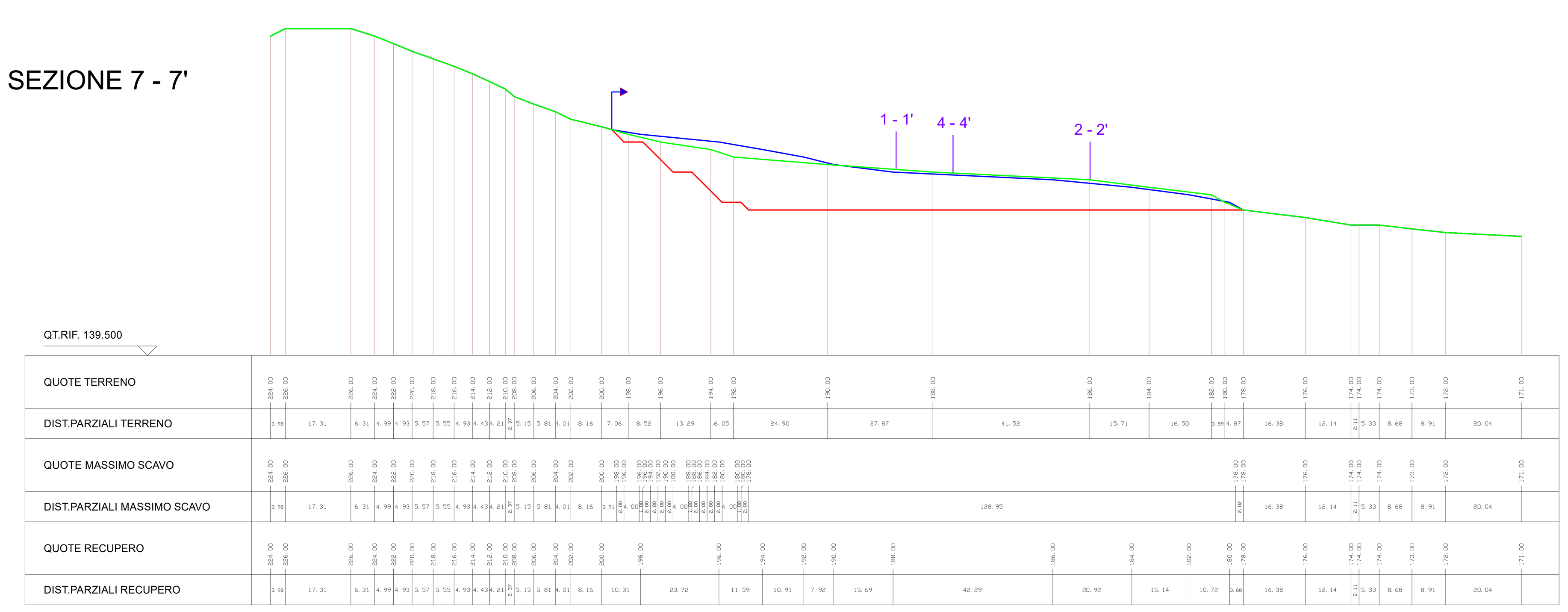

COMUNE DI SAN GIOVANNI VALDARNO
PROVINCIA DI AREZZO

2021

TAVOLA 4.1 bis

RECUPERO AMBIENTALE E FUNZIONALE DI CAVE DISMESSE AI SENSI DELL'ART. 25 COMMA 3 DELLE N.T.A. DEL VIGENTE REGOLAMENTO URBANISTICO

località Carpineta

SEZIONI DI RECUPERO - STATO SOVRAPPOSTO

Risposta alla richiesta di integrazioni ricevute il 18/05/2021 dal Comune di San Giovanni Valdarno

SCALA 1:1000

committente:

MINUTO GIOACCHINO S. R. L.
Via Filippo Corridoni, 64/a
50134 Firenze (Fi)

TERRA & OPERE S.R.L.
SOCIETA' D'INGEGNERIA
CONSULENZE GEOLOGICHE

DR. GEOL. MICHELE SANI
DR. GEOL. GABRIELE PAOLINI
DR. GEOL. GIORGIO COTRONEO

SEDE LEGALE:
VIA G. LA FARINA, 14
50132 FIRENZE
TEL. 0552477474 - FAX 0550674063

e-mail:
terraeopere@terraeopere.com

Prima emissione: 04-12-2020	Revisione n. 1 del 29/07/2021