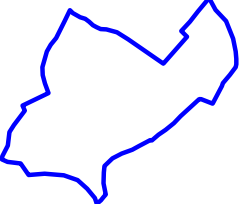
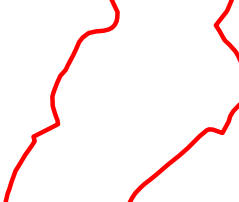

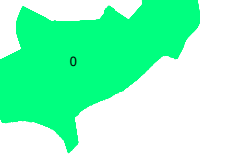


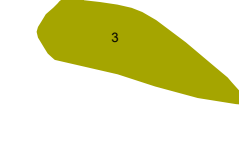
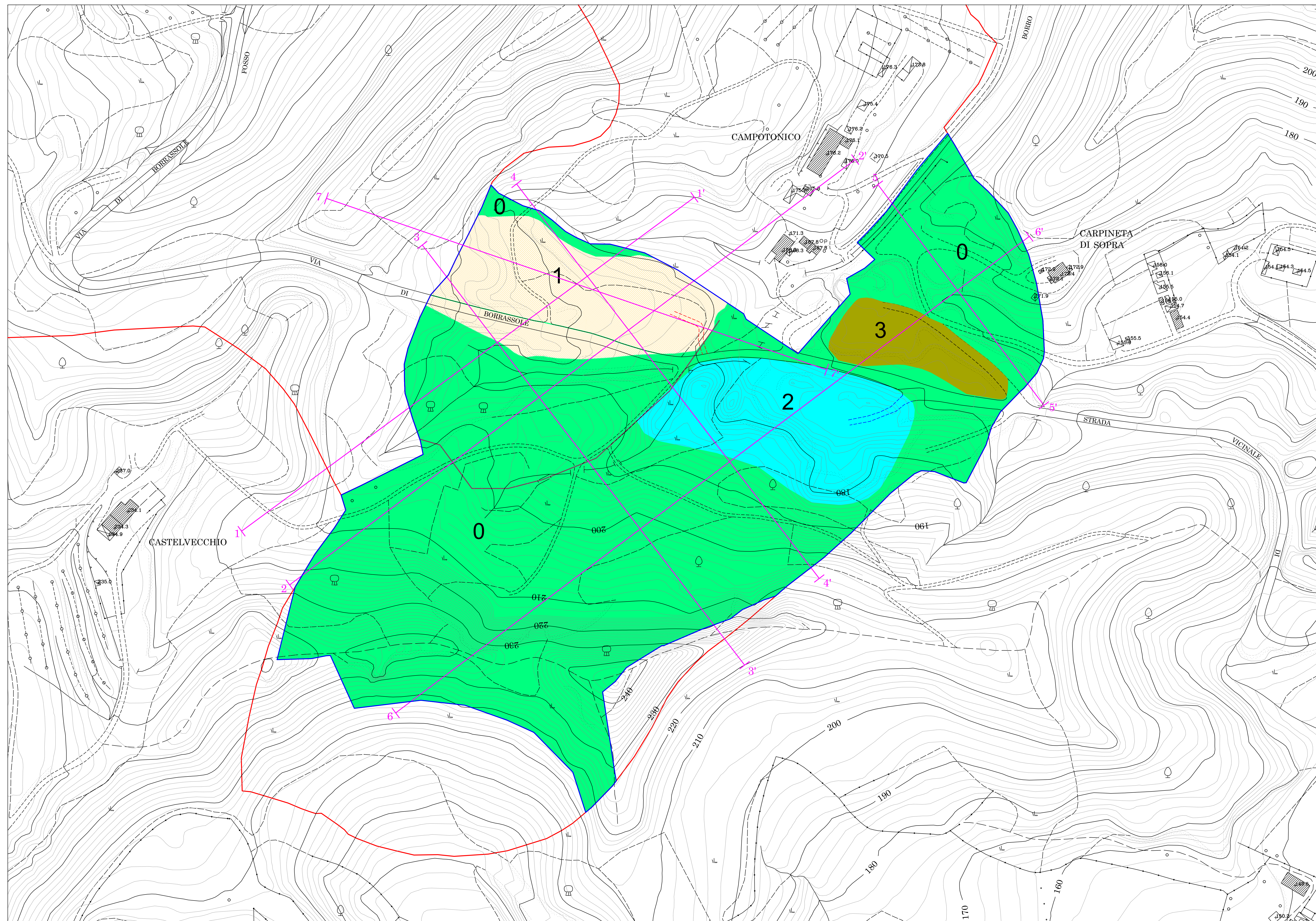


LEGENDA

-  area di recupero
-  limite individuato nel R.U.
-  traccia sezione
-  lotto non soggetto a coltivazione
-  lotto soggetto a coltivazione e stoccaggio del materiale sterile
-  lotto soggetto a recupero e stoccaggio del materiale sterile
-  lotto soggetto a deposito dei cumuli del terreno vegetale



COMUNE DI SAN GIOVANNI VALDARNO
PROVINCIA DI AREZZO

2021

TAVOLA 3.3 bis RECUPERO AMBIENTALE E FUNZIONALE DI
CAVE DISMESSE AI SENSI DELL'ART. 25
COMMA 3 DELLE N.T.A. DEL VIGENTE
REGOLAMENTO URBANISTICO

località Carpineta


PIANO DI COLTIVAZIONE

Risposta alla richiesta di integrazioni ricevute il 18/05/2021 dal Comune di San Giovanni Valdarno

SCALA 1:1000

committente:

MINUTO GIOACCHINO S. R. L.
Via Filippo Corridoni, 64/a
50134 Firenze (Fi)



TERRA & OPERE S.R.L.
SOCIETA' D'INGEGNERIA
CONSULENZE GEOLOGICHE

DR. GEOL. MICHELE SANI
DR. GEOL. GABRIELE PAOLINI
DR. GEOL. FABIO PICCHI

SEDE LEGALE:
VIA G. LA FARINA, 14
50132 FIRENZE
TEL. 0552477474 - FAX 0550674063

e-mail:
terraeopere@terraeopere.com
PEC:
terraeopere@pec.terraeopere.com
sito web:
www.terraeopere.com