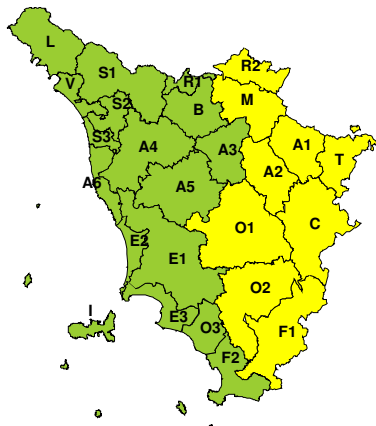
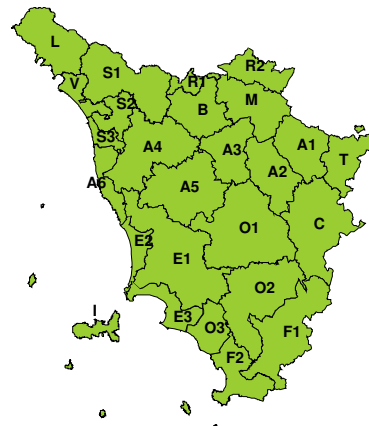


**BOLLETTINO DI VALUTAZIONE DELLE CRITICITÀ**Emissione di **Giovedì, 17 Giugno 2021**, ore 12.44**Giovedì, 17 Giugno 2021****Venerdì, 18 Giugno 2021****AREE INTERESSATE:**

- **A1-Arno-Casentino**
- **A2-Arno-Valdarno Sup.**
- A3-Arno-Firenze
- A4-Valdarno Inf.
- A5-Valdelsa-Valdera
- A6-Arno-Costa
- B-Bisenzio e Ombr. Pt
- **C-Valdichiana**
- E1-Etruria

- E2-Etruria-Costa Nord
- E3-Etruria-Costa Sud
- **F1-Fiora e Alb.**
- F2-Fiora e Alb.-Costa e G
- I-Isole
- L-Lunigiana
- **M-Mugello-Val di Sieve**
- **O1-Ombr. Gr-Alto**
- **O2-Ombr. Gr-Medio**

- O3-Ombr. Gr-Costa
- R1-Reno
- **R2-Romagna-Toscana**
- S1-Serchio-Garf.-Lima
- S2-Serchio-Lucca
- S3-Serchio-Costa
- **T-Valtiberina**
- V-Versilia

Legenda criticità: VERDE, ■ GIALLO, ● ARANCIONE, ▲ ROSSO

PROVINCE INTERESSATE: AREZZO, FIRENZE, GROSSETO, SIENA

FENOMENI PREVISTI

per oggi, giovedì, ancora condizioni di instabilità atmosferica pomeridiana sulle zone interne; da domani tempo stabile.

PIOGGIA: oggi, giovedì, possibilità di locali forti temporali sulle zone interne orientali. Cumulati medi non significativi, massimi non elevati; intensità oraria forte.

TEMPORALI: Oggi, giovedì, possibilità di locali forti temporali sparsi sulle zone interne orientali. Possibili forti raffiche di vento e grandinate.

DESCRIZIONE DELLE CRITICITÀ PREVISTE:

Sulla base delle previsioni meteorologiche odierne e delle valutazioni dei possibili effetti al suolo effettuate, si prefigurano i seguenti scenari di criticità:

ZONE DI ALLERTA	RISCHIO	TEMPI	CRITICITÀ
A1, A2, C, F1, M O1, O2, R2, T	TEMPORALI FORTI	dalle ore 14.00 Giovedì, 17 Giugno 2021 alle ore 22.00 Giovedì, 17 Giugno 2021	GIALLO



DESCRIZIONE DEGLI SCENARI DI EVENTO PREVISTI

TEMPORALI FORTI

Criticità Giallo: In uno scenario caratterizzato da elevata incertezza previsionale, saranno possibili fenomeni intensi occasionalmente pericolosi per l'incolumità delle persone e in grado di causare disagi e danni a carattere locale. Saranno possibili gli effetti riconducibili al rischio **idrogeologico-idraulico reticolo minore**, che potrebbero verificarsi in maniera repentina ed improvvisa.

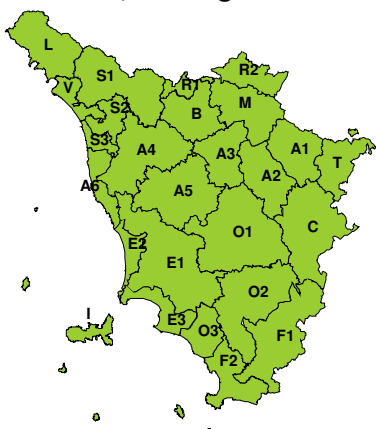
A causa delle violente raffiche di **vento**, saranno possibili ulteriori effetti tra cui ad esempio, rottura di rami e/o caduta di alberi, caduta di tegole, danni alle strutture provvisorie e/o agli edifici, abbattimento di pali, segnaletica e impalcature, trasporto di materiale, disagi e/o interruzione della viabilità e danneggiamenti alle reti di distribuzione di servizi (tra cui telefonia ed elettricità) con conseguenti interruzioni.

Nel caso in cui si verificano **grandinate** saranno inoltre possibili danni alle colture agricole, alle coperture degli edifici e agli automezzi.

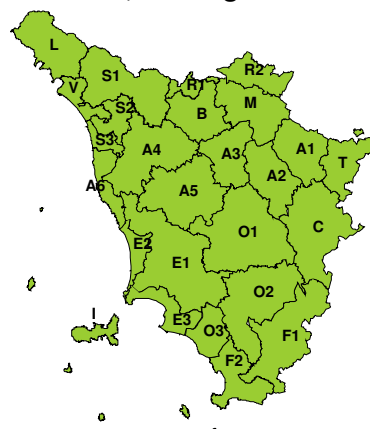
Infine a causa delle **fulminazioni** saranno possibili danneggiamenti agli edifici, alberi e alle reti di distribuzione di servizi (tra cui telefonia ed elettricità) e eventualmente l'innesco di incendi in aree boschive.

RISCHIO IDROGEOLOGICO-IDRAULICO RETICOLO MINORE

Giovedì, 17 Giugno 2021

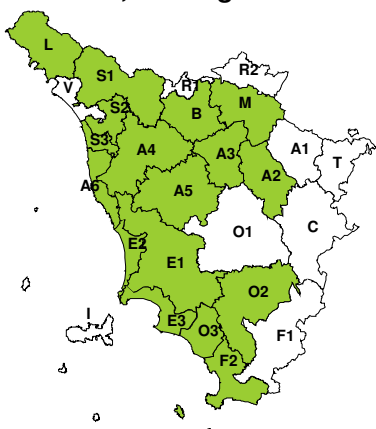


Venerdì, 18 Giugno 2021

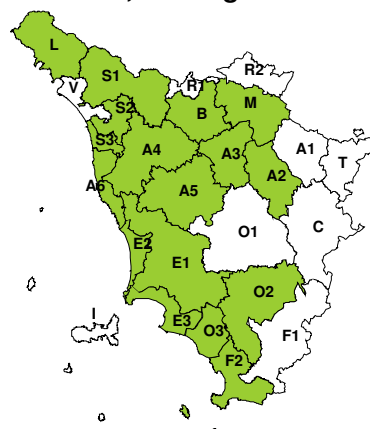


RISCHIO IDRAULICO RETICOLO PRINCIPALE

Giovedì, 17 Giugno 2021



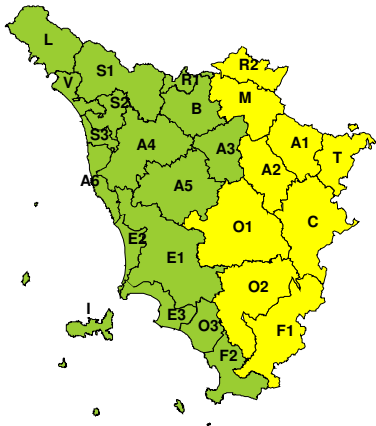
Venerdì, 18 Giugno 2021



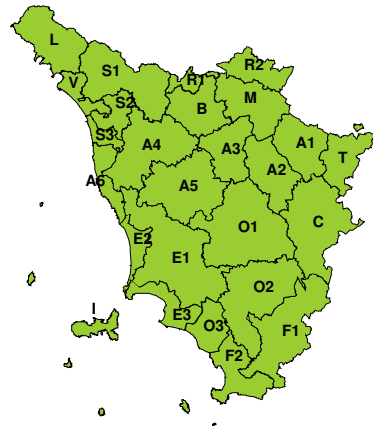


RISCHIO TEMPORALI FORTI

Giovedì, 17 Giugno 2021

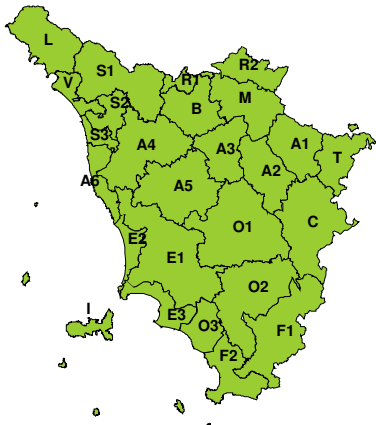


Venerdì, 18 Giugno 2021

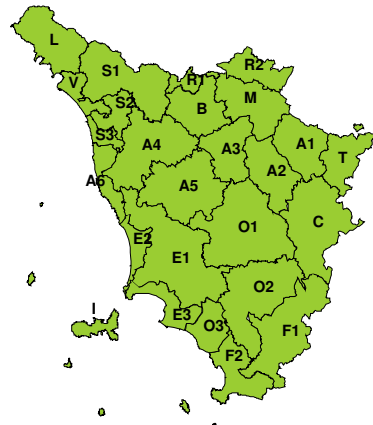


RISCHIO VENTO

Giovedì, 17 Giugno 2021

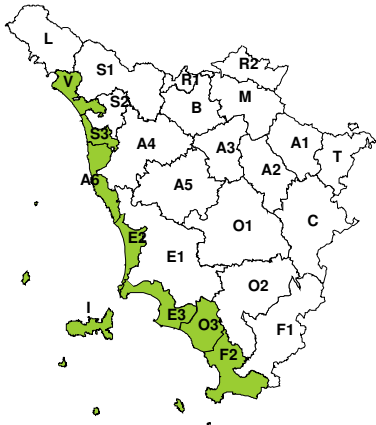


Venerdì, 18 Giugno 2021

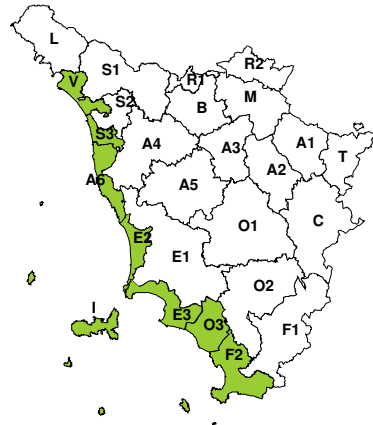


RISCHIO MAREGGIATE

Giovedì, 17 Giugno 2021



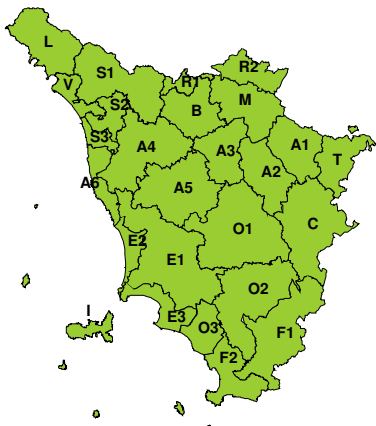
Venerdì, 18 Giugno 2021





RISCHIO NEVE

Giovedì, 17 Giugno 2021

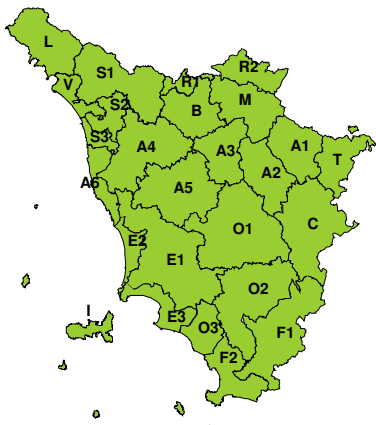


Venerdì, 18 Giugno 2021



RISCHIO GHIACCIO

Giovedì, 17 Giugno 2021



Venerdì, 18 Giugno 2021

