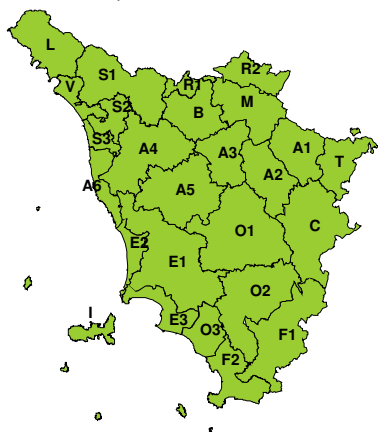
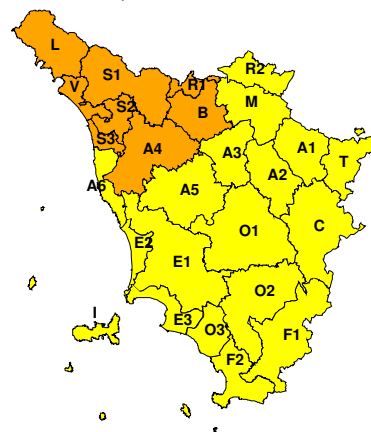


**BOLLETTINO DI VALUTAZIONE DELLE CRITICITÀ**Emissione di **Giovedì, 21 Gennaio 2021**, ore 13.16**AVVISO DI CRITICITÀ REGIONALE**Valido dalle ore 10.00 di **Venerdì, 22 Gennaio 2021** alle ore 23.59 di **Venerdì, 22 Gennaio 2021**

Giovedì, 21 Gennaio 2021



Venerdì, 22 Gennaio 2021

**AREE INTERESSATE:**

- | | | |
|-------------------------|-----------------------------|-------------------------|
| ■ A1-Arno-Casentino | ■ E2-Etruria-Costa Nord | ■ O3-Ombr. Gr-Costa |
| ■ A2-Arno-Valdarno Sup. | ■ E3-Etruria-Costa Sud | ● R1-Reno |
| ■ A3-Arno-Firenze | ■ F1-Fiora e Alb. | ■ R2-Romagna-Toscana |
| ● A4-Valdarno Inf. | ■ F2-Fiora e Alb.-Costa e G | ● S1-Serchio-Garf.-Lima |
| ■ A5-Valdelsa-Valdera | ■ I-Isole | ● S2-Serchio-Lucca |
| ■ A6-Arno-Costa | ● L-Lunigiana | ● S3-Serchio-Costa |
| ● B-Bisenzio e Ombr. Pt | ■ M-Mugello-Val di Sieve | ■ T-Valtiberina |
| ■ C-Valdichiana | ■ O1-Ombr. Gr-Alto | ● V-Versilia |
| ■ E1-Etruria | ■ O2-Ombr. Gr-Medio | |

Legenda criticità: VERDE, ■ GIALLO, ● ARANCIONE, ▲ ROSSO

PROVINCE INTERESSATE: AREZZO, FIRENZE, GROSSETO, LIVORNO, LUCCA, MASSA-CARRARA, PISA, PISTOIA, PRATO, SIENA**FENOMENI PREVISTI**

una profonda depressione con minimo sul Mare del Nord pilota correnti umide atlantiche verso l'Europa. Una perturbazione inserita in tale flusso interesserà l'Italia nella giornata di domani, venerdì.

PIOGGIA: oggi, giovedì, molto nuvoloso con precipitazioni più frequenti e abbondanti sulle zone settentrionali, in particolare a ridosso dei rilievi appenninici di nord ovest. Neve oltre i 1400-1500 metri in innalzamento di quota specialmente in serata. Sulle zone di nord ovest cumulati medi non significativi su Lunigiana e Garfagnana; cumulati massimi non elevati. Sul resto della regione cumulati non significativi.

Domani, venerdì, piogge inizialmente più frequenti sulle zone settentrionali, soprattutto sui rilievi. Dal pomeriggio ulteriore peggioramento con precipitazioni diffuse, più frequenti e abbondanti sul nord della regione e sui rilievi in genere.

Possibilità di locali temporali, anche di forte intensità, tra il pomeriggio e la sera. Quota neve intorno a 1600-1700 metri sull'Appennino, in calo fino a 1300-1400 metri in serata.

Sulle zone di nord-ovest cumulati medi abbondanti, massimi molto elevati sui rilievi. Sul pistoiese cumulati medi abbondanti, massimi elevati sui rilievi. Sul resto delle zone settentrionali su quelle montuose in genere (Appennino toscoro-magnolo, Amiata e Colline Metallifere) cumulati medi significativi, massimi elevati; altrove cumulati medi significativi, massimi non elevati.

TEMPORALI: oggi, giovedì, nulla da segnalare. Domani, venerdì, temporali sparsi dal pomeriggio in estensione dalla costa al resto della regione, anche di forte intensità. Possibilità di colpi di vento e grandinate.

VENTO: domani, venerdì, rinforzo dei venti di Libeccio dal pomeriggio: forti raffiche sulla costa centro-meridionale e sui



rilievi collinari e montuosi e soprattutto sulle zone sottovento all'Appennino, raffiche tese altrove.

MARE: domani, venerdì moto ondosso in aumento fino a mare molto mosso, o localmente agitato dal pomeriggio-sera.

DESCRIZIONE DELLE CRITICITÀ PREVISTE:

Sulla base delle previsioni meteorologiche odierne e delle valutazioni dei possibili effetti al suolo effettuate, si prefigurano i seguenti scenari di criticità:

ZONE DI ALLERTA	RISCHIO	TEMPI	CRITICITÀ
L, S1	IDRAULICO RETICOLO PRINCIPALE	dalle ore 12.00 Venerdì, 22 Gennaio 2021 alle ore 23.59 Venerdì, 22 Gennaio 2021	GIALLO
S2, S3	IDRAULICO RETICOLO PRINCIPALE	dalle ore 15.00 Venerdì, 22 Gennaio 2021 alle ore 23.59 Venerdì, 22 Gennaio 2021	GIALLO
B	IDRAULICO RETICOLO PRINCIPALE	dalle ore 10.00 Venerdì, 22 Gennaio 2021 alle ore 15.00 Venerdì, 22 Gennaio 2021	GIALLO
B	IDRAULICO RETICOLO PRINCIPALE	dalle ore 15.00 Venerdì, 22 Gennaio 2021 alle ore 23.59 Venerdì, 22 Gennaio 2021	ARANCIONE
A4, B, L, R1, S1 S2, S3, V	IDROGEOLOGICO IDRAULICO RETICOLO MINORE	dalle ore 00.00 Venerdì, 22 Gennaio 2021 alle ore 10.00 Venerdì, 22 Gennaio 2021	GIALLO
A1, A2, A3, A5, A6 C, E1, E2, E3, F1 F2, I, M, O1, O2 O3, R2, T	IDROGEOLOGICO IDRAULICO RETICOLO MINORE	dalle ore 12.00 Venerdì, 22 Gennaio 2021 alle ore 23.59 Venerdì, 22 Gennaio 2021	GIALLO
A4, B, L, R1, S1 S2, S3, V	IDROGEOLOGICO IDRAULICO RETICOLO MINORE	dalle ore 10.00 Venerdì, 22 Gennaio 2021 alle ore 23.59 Venerdì, 22 Gennaio 2021	ARANCIONE
A1, A2, A3, A4, A5 A6, B, C, E1, E2 E3, F1, F2, I, L M, O1, O2, O3, R1 R2, S1, S2, S3, T V	TEMPORALI FORTI	dalle ore 12.00 Venerdì, 22 Gennaio 2021 alle ore 23.59 Venerdì, 22 Gennaio 2021	GIALLO
I, R1, R2, T	VENTO	dalle ore 12.00 Venerdì, 22 Gennaio 2021 alle ore 23.59 Venerdì, 22 Gennaio 2021	GIALLO



DESCRIZIONE DEGLI SCENARI DI EVENTO PREVISTI

IDRAULICO

RETICOLO PRINCIPALE

Criticità Giallo: Possibilità di localizzati fenomeni di incremento dei livelli dei corsi d'acqua maggiori, generalmente contenuti all'interno dell'alveo; possibili criticità connesse al transito dei deflussi nei corsi d'acqua maggiori anche in assenza di precipitazioni; possibilità di limitati danni alle opere idrauliche e di difesa delle sponde, alle attività agricole, ai cantieri, agli insediamenti civili e industriali in alveo.

IDRAULICO

RETICOLO PRINCIPALE

Criticità Arancione: Possibilità di diffusi e significativi innalzamenti dei livelli idrometrici dei corsi d'acqua maggiori con fenomeni di inondazione delle aree limitrofe e delle zone golenali, interessamento degli argini, fenomeni di erosione delle sponde, trasporto solido e divagazione dell'alveo; possibilità di occlusioni, parziali o totali, delle luci dei ponti dei corsi d'acqua maggiori; possibili criticità connesse al transito dei deflussi nei corsi d'acqua maggiori anche in assenza di precipitazioni; possibili danni alle opere di contenimento, regimazione e attraversamento dei corsi d'acqua; possibili danni a infrastrutture, edifici e attività agricole, cantieri, insediamenti civili e industriali situati in aree inondabili. Anche in assenza di precipitazioni, il transito dei deflussi nei corsi d'acqua maggiori potrebbe determinare criticità significative

IDROGEOLOGICO

IDRAULICO RETICOLO MINORE

Criticità Giallo: Possibilità di innesco di frane superficiali/colate rapide di detriti o fango in bacini di dimensioni limitate e ruscellamenti superficiali anche con trasporto di materiale con conseguenti possibili danni localizzati alle infrastrutture, edifici e attività agricole, cantieri, insediamenti civili e industriali esposti; possibile innalzamento dei livelli idrometrici dei corsi d'acqua minori, con inondazioni delle aree limitrofe, anche per effetto di criticità locali (tombature, restringimenti, occlusioni delle luci dei ponti, ecc); possibile scorrimento superficiale delle acque nelle strade con fenomeni di rigurgito dei sistemi di smaltimento delle acque piovane e con possibile tracimazione e coinvolgimento delle aree urbane depresse, dei locali interrati e di quelli posti a pian terreno lungo le vie potenzialmente interessate da deflussi idrici; possibili temporanee interruzioni della rete stradale e/o ferroviaria in prossimità di impluvi, canali, zone depresse (sottopassi, tunnel, avvallamenti stradali, etc.) e a valle di porzioni di versante interessate da fenomeni franosi; possibili limitati danni alle opere idrauliche e di difesa delle sponde, alle attività agricole, ai cantieri, agli insediamenti civili e industriali in alveo; possibili criticità connesse a localizzate cadute massi.

IDROGEOLOGICO

IDRAULICO RETICOLO MINORE

Criticità Arancione: Possibilità di fenomeni diffusi di instabilità di versante, localmente anche profonda, in contesti geologici particolarmente critici nonché di frane superficiali e colate rapide di detriti o di fango; possibilità di significativi ruscellamenti superficiali, anche con trasporto di materiale, e di aperture di voragini per fenomeni di erosione; possibilità di innalzamento dei livelli idrometrici dei corsi d'acqua minori, con fenomeni di inondazione delle aree limitrofe, anche per effetto di criticità locali (tombature, restringimenti, occlusioni delle luci dei ponti, etc.). Possibili allagamenti di locali interrati e di quelli posti a pian terreno lungo vie potenzialmente interessate da deflussi idrici e danni e allagamenti a singoli edifici o centri abitati, infrastrutture, edifici e attività agricole, cantieri, insediamenti civili e industriali esposti ai suddetti fenomeni; possibili interruzioni della rete stradale e/o ferroviaria in prossimità di impluvie a valle di frane e colate di detrito in zone depresse in prossimità del reticolo idrografico; possibili danni alle opere di contenimento, regimazione e attraversamento dei corsi d'acqua; possibili danni a infrastrutture, edifici e attività agricole, cantieri, insediamenti civili e industriali situati in aree inondabili; possibili criticità connesse a cadute massi in più punti del territorio.

TEMPORALI FORTI

Criticità Giallo: In uno scenario caratterizzato da elevata incertezza previsionale, saranno possibili fenomeni intensi occasionalmente pericolosi per l'incolumità delle persone e in grado di causare disagi e danni a carattere locale. Saranno possibili gli effetti riconducibili al rischio **idrogeologico-idraulico reticolo minore**, che potrebbero verificarsi in maniera repentina ed improvvisa.

A causa delle violente raffiche di **vento**, saranno possibili ulteriori effetti tra cui ad esempio, rottura di rami e/o caduta di alberi, caduta di tegole, danni alle strutture provvisorie e/o agli edifici, abbattimento di pali, segnaletica e impalcature, trasporto di materiale, disagi e/o interruzione della viabilità e danneggiamenti alle reti di distribuzione di servizi (tra cui telefonia ed elettricità) con conseguenti interruzioni.

Nel caso in cui si verificano **grandinate** saranno inoltre possibili danni alle colture agricole, alle coperture degli edifici e agli automezzi.

Infine a causa delle **fulminazioni** saranno possibili danneggiamenti agli edifici, alberi e alle reti di distribuzione di servizi



(tra cui telefonia ed elettricità) e eventualmente l'innesco di incendi in aree boschive.

VENTO

Criticità Giallo: Sono possibili fenomeni occasionalmente pericolosi per l'incolumità delle persone, in grado di causare disagi e danni a carattere locale.

Sono possibili isolate rotture di rami e/o caduta di alberi, caduta di tegole e cornicioni, localizzati danni alle strutture provvisorie, con trasporto di materiale vario.

Sono possibili localizzati problemi alla circolazione stradale in particolare su viadotti e ponti, con temporanee interruzioni della viabilità. Sono possibili occasionali disagi dovuti a ritardi o cancellazioni dei collegamenti terrestri, ferroviari, aerei e marittimi.

Sono possibili occasionali problemi alle reti di distribuzione di servizi (tra cui telefonia ed elettricità) con temporanee interruzioni dei servizi.

Si raccomanda di prendere visione durante l'evento dei Bollettini di Monitoraggio e Aggiornamento emessi a cadenze regolari sul sito www.cfr.toscana.it al fine di seguire l'evolversi della situazione meteo-idrologica.

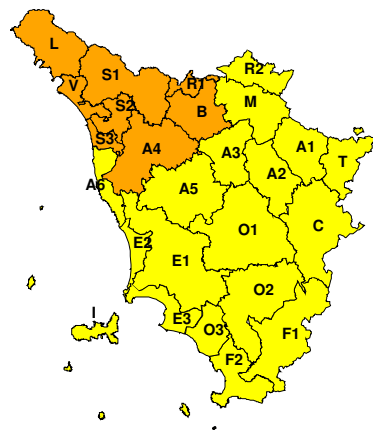
Centro Funzionale Regionale

RISCHIO IDROGEOLOGICO-IDRAULICO RETICOLO MINORE

Giovedì, 21 Gennaio 2021

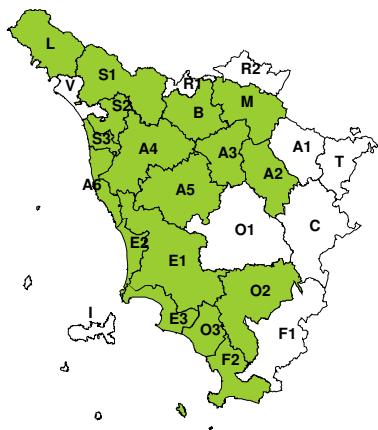


Venerdì, 22 Gennaio 2021

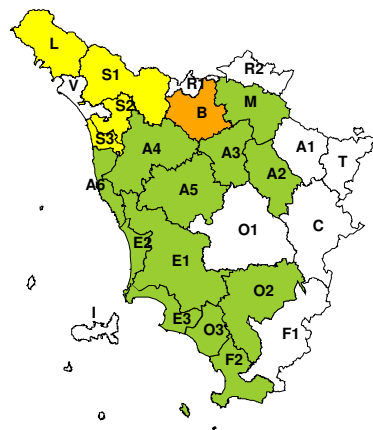


RISCHIO IDRAULICO RETICOLO PRINCIPALE

Giovedì, 21 Gennaio 2021



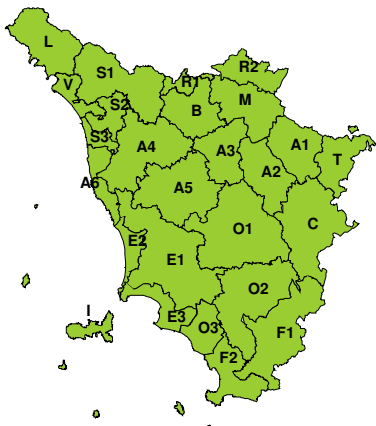
Venerdì, 22 Gennaio 2021



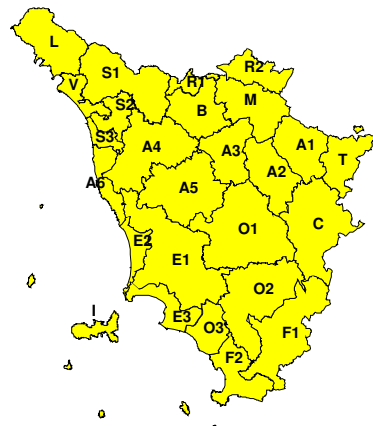


RISCHIO TEMPORALI FORTI

Giovedì, 21 Gennaio 2021

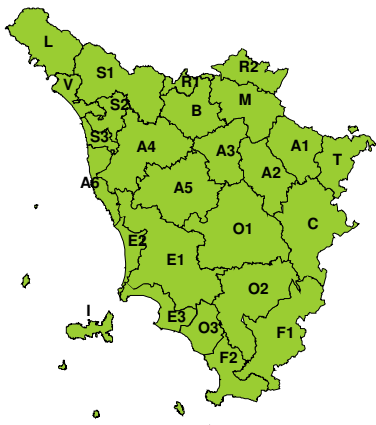


Venerdì, 22 Gennaio 2021



RISCHIO VENTO

Giovedì, 21 Gennaio 2021

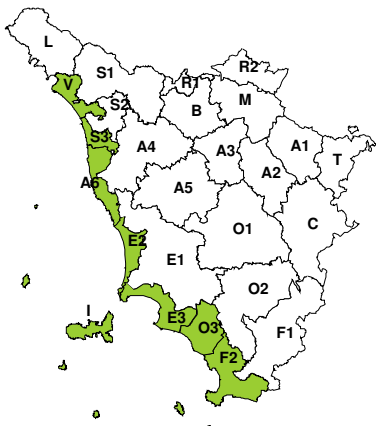


Venerdì, 22 Gennaio 2021

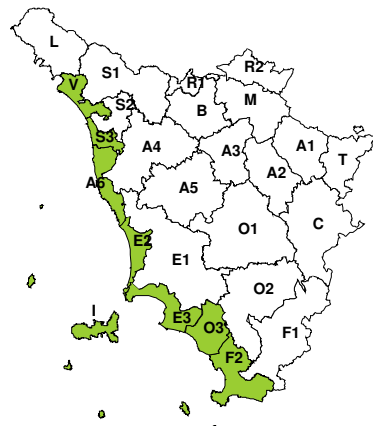


RISCHIO MAREGGIATE

Giovedì, 21 Gennaio 2021



Venerdì, 22 Gennaio 2021



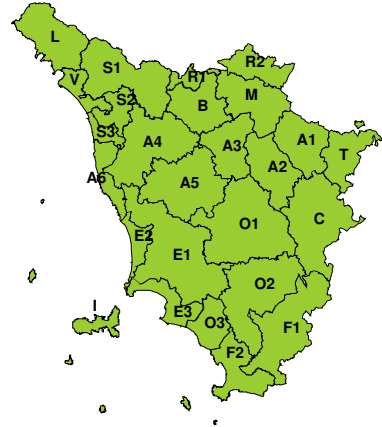


RISCHIO NEVE

Giovedì, 21 Gennaio 2021



Venerdì, 22 Gennaio 2021



RISCHIO GHIACCIO

Giovedì, 21 Gennaio 2021



Venerdì, 22 Gennaio 2021

