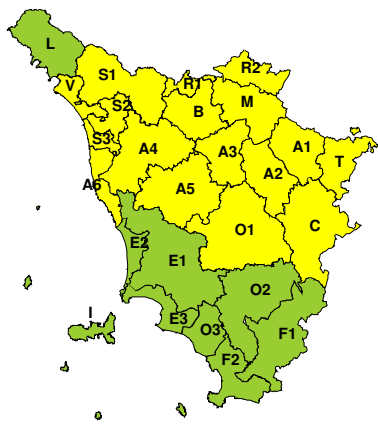
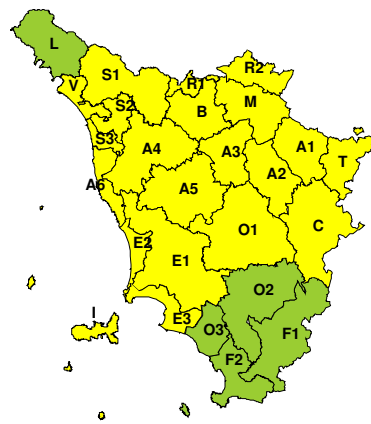


**BOLLETTINO DI VALUTAZIONE DELLE CRITICITÀ**Emissione di **Martedì, 06 Ottobre 2020**, ore 13.05**Martedì, 06 Ottobre 2020****Mercoledì, 07 Ottobre 2020****AREE INTERESSATE:**

- | | | |
|-------------------------|---------------------------|-------------------------|
| ■ A1-Arno-Casentino | ■ E2-Etruria-Costa Nord | O3-Ombr. Gr-Costa |
| ■ A2-Arno-Valdarno Sup. | ■ E3-Etruria-Costa Sud | ■ R1-Reno |
| ■ A3-Arno-Firenze | F1-Fiora e Alb. | ■ R2-Romagna-Toscana |
| ■ A4-Valdarno Inf. | F2-Fiora e Alb.-Costa e G | ■ S1-Serchio-Garf.-Lima |
| ■ A5-Valdelsa-Valdera | ■ I-Isole | ■ S2-Serchio-Lucca |
| ■ A6-Arno-Costa | L-Lunigiana | ■ S3-Serchio-Costa |
| ■ B-Bisenzio e Ombr. Pt | ■ M-Mugello-Val di Sieve | ■ T-Valtiberina |
| ■ C-Valdichiana | ■ O1-Ombr. Gr-Alto | ■ V-Versilia |
| ■ E1-Etruria | O2-Ombr. Gr-Medio | |

Legenda criticità: VERDE, ■ GIALLO, ● ARANCIONE, ▲ ROSSO

PROVINCE INTERESSATE: AREZZO, FIRENZE, GROSSETO, LIVORNO, LUCCA, MASSA-CARRARA, PISA, PISTOIA, PRATO, SIENA

FENOMENI PREVISTI

Il transito di una saccatura sull'Europa centrale mantiene condizioni di variabilità perturbata anche sulla nostra penisola.

PIOGGIA: nella serata di oggi, martedì, e fino alla mattina di domani, mercoledì è previsto il transito di un sistema perturbato associato a piogge sparse e locali temporali, inizialmente sulle zone di nord-ovest, in graduale trasferimento alle zone interne più orientali e meridionali nel corso della mattinata di domani. Si prevedono cumulati localmente abbondanti con intensità a tratti forte.

TEMPORALI: da stasera e fino a domani mattina possibili temporali, localmente forti, inizialmente sulle zone di nord-ovest in graduale trasferimento alle zone interne più orientali e meridionali. Possibili colpi di vento e grandinate.

VENTO: Domani, mercoledì, durante la notte e fino alla mattina, venti forti di Libeccio-Ponente in successiva rotazione a Maestrale.

MARE: domani, mercoledì, mare molto mosso o agitato sul settore settentrionale. Attenuazione dal pomeriggio.

DESCRIZIONE DELLE CRITICITÀ PREVISTE:

Sulla base delle previsioni meteorologiche odierne e delle valutazioni dei possibili effetti al suolo effettuate, si prefigurano i seguenti scenari di criticità:



ZONE DI ALLERTA	RISCHIO	TEMPI	CRITICITÀ
A1, A2, A3, A4, A5 A6, B, C, M, O1 R1, R2, S1, S2, S3 T, V	IDROGEOLOGICO IDRAULICO RETICOLO MINORE	dalle ore 20.00 Martedì, 06 Ottobre 2020 alle ore 12.00 Mercoledì, 07 Ottobre 2020	GIALLO
A6, E2, E3, I, S3 V	MAREGGIATE	dalle ore 00.00 Mercoledì, 07 Ottobre 2020 alle ore 12.00 Mercoledì, 07 Ottobre 2020	GIALLO
A1, A2, A3, A4, A5 A6, B, C, M, O1 R1, R2, S1, S2, S3 T, V	TEMPORALI FORTI	dalle ore 20.00 Martedì, 06 Ottobre 2020 alle ore 12.00 Mercoledì, 07 Ottobre 2020	GIALLO
A1, A2, A3, A4, A5 A6, B, C, E1, E2 E3, I, M, O1, R1 R2, S1, S2, S3, T V	VENTO	dalle ore 00.00 Mercoledì, 07 Ottobre 2020 alle ore 12.00 Mercoledì, 07 Ottobre 2020	GIALLO



DESCRIZIONE DEGLI SCENARI DI EVENTO PREVISTI

IDROGEOLOGICO

IDRAULICO RETICOLO MINORE

Criticità Giallo: Possibilità di innesco di frane superficiali/colate rapide di detriti o fango in bacini di dimensioni limitate e ruscellamenti superficiali anche con trasporto di materiale con conseguenti possibili danni localizzati alle infrastrutture, edifici e attività agricole, cantieri, insediamenti civili e industriali esposti; possibile innalzamento dei livelli idrometrici dei corsi d'acqua minori, con inondazioni delle aree limitrofe, anche per effetto di criticità locali (tombature, restringimenti, occlusioni delle luci dei ponti, ecc); possibile scorrimento superficiale delle acque nelle strade con fenomeni di rigurgito dei sistemi di smaltimento delle acque piovane e con possibile tracimazione e coinvolgimento delle aree urbane depresse, dei locali interrati e di quelli posti a pian terreno lungo le vie potenzialmente interessate da deflussi idrici; possibili temporanee interruzioni della rete stradale e/o ferroviaria in prossimità di impluvi, canali, zone depresse (sottopassi, tunnel, avvallamenti stradali, etc.) e a valle di porzioni di versante interessate da fenomeni franosi; possibili limitati danni alle opere idrauliche di difesa delle sponde, alle attività agricole, ai cantieri, agli insediamenti civili e industriali in alveo; possibili criticità connesse a localizzate cadute massi.

MAREGGIATE

Criticità Giallo: Sono possibili fenomeni occasionalmente pericolosi per l'incolumità delle persone, in grado di causare disagi e danni a carattere locale.

Sono possibili localizzati e temporanei problemi ai tratti stradali a ridosso della battigia con localizzate interruzioni della viabilità. Sono possibili problemi o danneggiamenti agli stabilimenti balneari e alle attività marittime. Sono possibili ritardi nei collegamenti marittimi. Si possono verificare situazioni di locale pericolo per la balneazione, per la navigazione da diporto e per le attività sportive.

TEMPORALI FORTI

Criticità Giallo: In uno scenario caratterizzato da elevata incertezza previsionale, saranno possibili fenomeni intensi occasionalmente pericolosi per l'incolumità delle persone e in grado di causare disagi e danni a carattere locale. Saranno possibili gli effetti riconducibili al rischio **idrogeologico-idraulico reticolo minore**, che potrebbero verificarsi in maniera repentina ed improvvisa.

A causa delle violente raffiche di **vento**, saranno possibili ulteriori effetti tra cui ad esempio, rottura di rami e/o caduta di alberi, caduta di tegole, danni alle strutture provvisorie e/o agli edifici, abbattimento di pali, segnaletica e impalcature, trasporto di materiale, disagi e/o interruzione della viabilità e danneggiamenti alle reti di distribuzione di servizi (tra cui telefonia ed elettricità) con conseguenti interruzioni.

Nel caso in cui si verificano **grandinate** saranno inoltre possibili danni alle colture agricole, alle coperture degli edifici e agli automezzi.

Infine a causa delle **fulminazioni** saranno possibili danneggiamenti agli edifici, alberi e alle reti di distribuzione di servizi (tra cui telefonia ed elettricità) e eventualmente l'innesco di incendi in aree boschive.

VENTO

Criticità Giallo: Sono possibili fenomeni occasionalmente pericolosi per l'incolumità delle persone, in grado di causare disagi e danni a carattere locale.

Sono possibili isolate rotture di rami e/o caduta di alberi, caduta di tegole e cornicioni, localizzati danni alle strutture provvisorie, con trasporto di materiale vario.

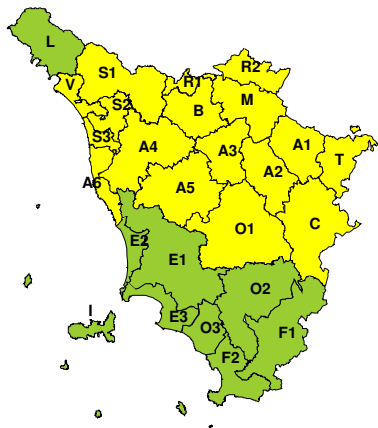
Sono possibili localizzati problemi alla circolazione stradale in particolare su viadotti e ponti, con temporanee interruzioni della viabilità. Sono possibili occasionali disagi dovuti a ritardi o cancellazioni dei collegamenti terrestri, ferroviari, aerei e marittimi.

Sono possibili occasionali problemi alle reti di distribuzione di servizi (tra cui telefonia ed elettricità) con temporanee interruzioni dei servizi.

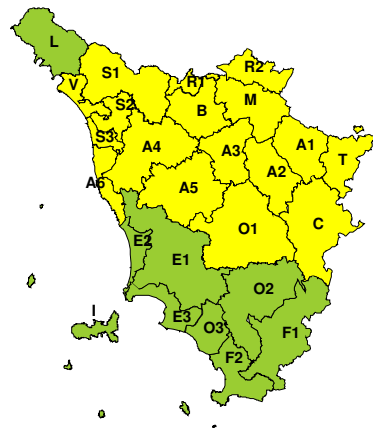


RISCHIO IDROGEOLOGICO-IDRAULICO RETICOLO MINORE

Martedì, 06 Ottobre 2020

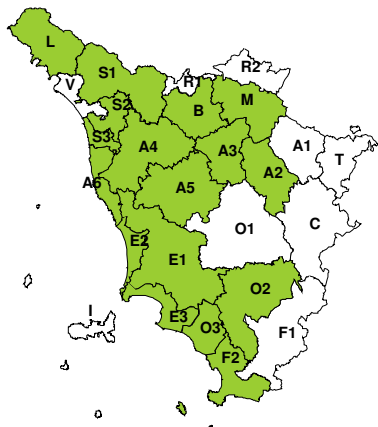


Mercoledì, 07 Ottobre 2020

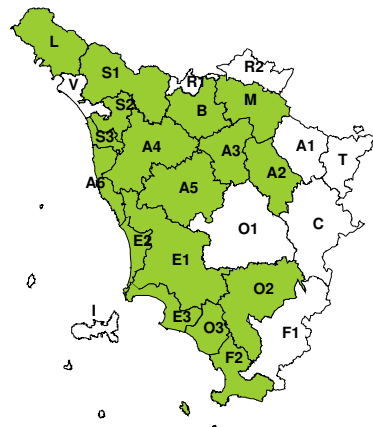


RISCHIO IDRAULICO RETICOLO PRINCIPALE

Martedì, 06 Ottobre 2020

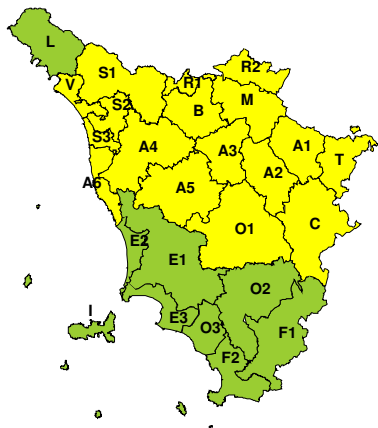


Mercoledì, 07 Ottobre 2020

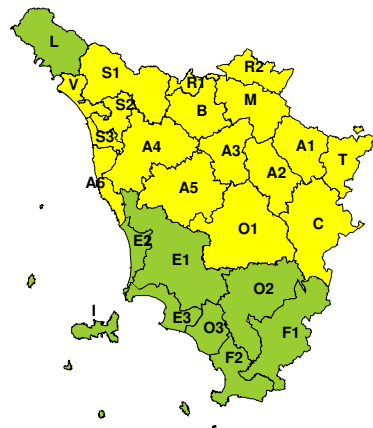


RISCHIO TEMPORALI FORTI

Martedì, 06 Ottobre 2020



Mercoledì, 07 Ottobre 2020



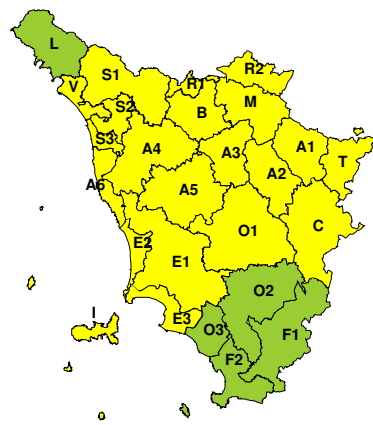


RISCHIO VENTO

Martedì, 06 Ottobre 2020

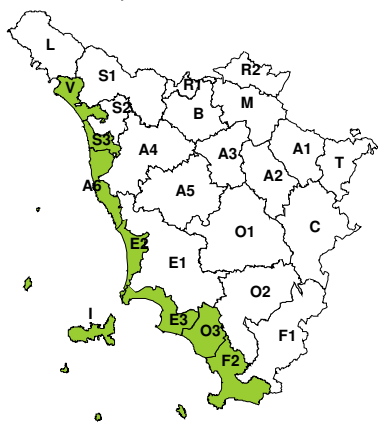


Mercoledì, 07 Ottobre 2020

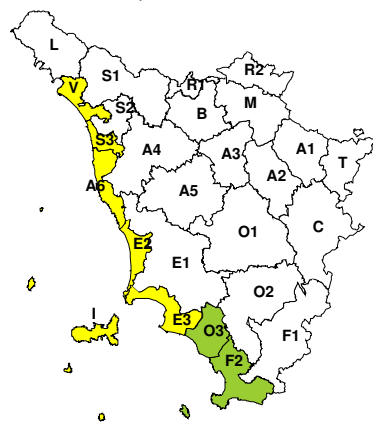


RISCHIO MAREGGIATE

Martedì, 06 Ottobre 2020

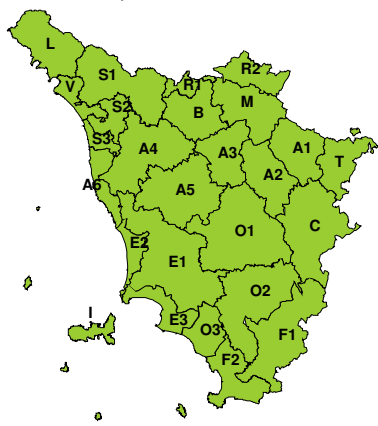


Mercoledì, 07 Ottobre 2020



RISCHIO NEVE

Martedì, 06 Ottobre 2020



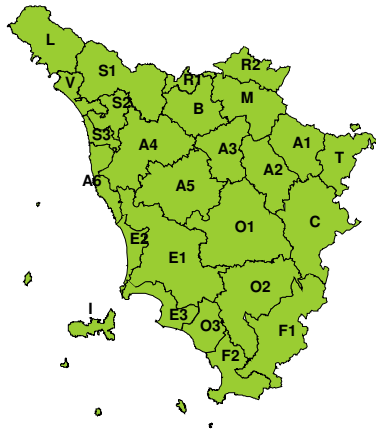
Mercoledì, 07 Ottobre 2020





RISCHIO GHIACCIO

Martedì, 06 Ottobre 2020



Mercoledì, 07 Ottobre 2020

