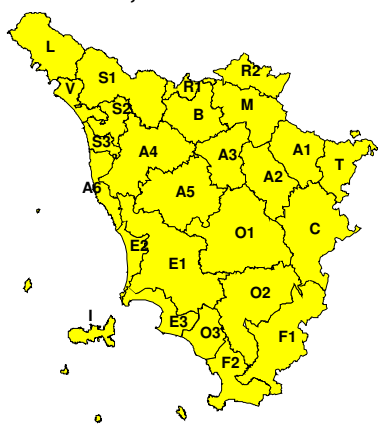
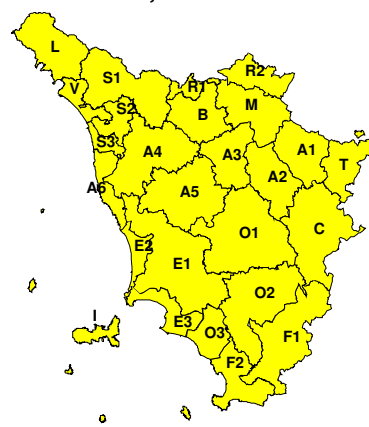


**BOLLETTINO DI VALUTAZIONE DELLE CRITICITÀ**Emissione di **Martedì, 24 Marzo 2020**, ore 13.04**Martedì, 24 Marzo 2020****Mercoledì, 25 Marzo 2020****AREE INTERESSATE:**

- | | | |
|-------------------------|-----------------------------|-------------------------|
| ■ A1-Arno-Casentino | ■ E2-Etruria-Costa Nord | ■ O3-Ombr. Gr-Costa |
| ■ A2-Arno-Valdarno Sup. | ■ E3-Etruria-Costa Sud | ■ R1-Reno |
| ■ A3-Arno-Firenze | ■ F1-Fiora e Alb. | ■ R2-Romagna-Toscana |
| ■ A4-Valdarno Inf. | ■ F2-Fiora e Alb.-Costa e G | ■ S1-Serchio-Garf.-Lima |
| ■ A5-Valdelsa-Valdera | ■ I-Isole | ■ S2-Serchio-Lucca |
| ■ A6-Arno-Costa | ■ L-Lunigiana | ■ S3-Serchio-Costa |
| ■ B-Bisenzio e Ombr. Pt | ■ M-Mugello-Val di Sieve | ■ T-Valtiberina |
| ■ C-Valdichiana | ■ O1-Ombr. Gr-Alto | ■ V-Versilia |
| ■ E1-Etruria | ■ O2-Ombr. Gr-Medio | |

Legenda criticità: VERDE, ■ GIALLO, ● ARANCIONE, ▲ ROSSO

PROVINCE INTERESSATE: AREZZO, FIRENZE, GROSSETO, LIVORNO, LUCCA, MASSA-CARRARA, PISA, PISTOIA, PRATO, SIENA

FENOMENI PREVISTI

un'area di alta pressione centrata sull'Europa nord orientale richiama masse d'aria fredda verso la Toscana. Oggi e domani, martedì e mercoledì, possibili nevicate fino a bassa quota sui settori appenninici. Venti forti di Grecale.

VENTO: oggi e domani, martedì, e mercoledì, venti forti da nord-est con raffiche fino a 50-60 km/h in pianura e fino a 70-80 km/h su costa, Arcipelago, Appennino e aree collinari.

MARE: oggi e domani, martedì e mercoledì, mari fino a molto mossi in Arcipelago, in particolare sulle coste esposte al flusso da nord-est.

NEVE: oggi, martedì, precipitazioni nevose sull'Appennino orientale generalmente deboli. Cumulati fino a 3-5 cm a quote di collina; fino a 10-15 cm a quote di montagna.

Domani, mercoledì, precipitazioni nevose in Appennino, nell'aretino e sui rilievi meridionali. Cumulati fino a 10 cm a quote collinari (o localmente superiori); fino a 20-30 cm a quote di montagna (o localmente superiori); saranno possibili cumulati non significativi (inferiori ai 2 cm o nevischio) anche sulle zone di pianura di B, A3, O1, A2 e C.

GHIACCIO: oggi e domani, martedì e mercoledì, possibile formazione di ghiaccio nelle zone interessate dalle nevicate.

DESCRIZIONE DELLE CRITICITÀ PREVISTE:

Sulla base delle previsioni meteorologiche odierne e delle valutazioni dei possibili effetti al suolo effettuate, si prefigurano i seguenti scenari di criticità:



ZONE DI ALLERTA	RISCHIO	TEMPI	CRITICITÀ
A1, M, R2, T	GHIACCIO	dalle ore 18.00 Martedì, 24 Marzo 2020 alle ore 23.59 Mercoledì, 25 Marzo 2020	GIALLO
A2, C, F1, L, O2 R1, S1	GHIACCIO	dalle ore 00.00 Mercoledì, 25 Marzo 2020 alle ore 23.59 Mercoledì, 25 Marzo 2020	GIALLO
A1, M, R2, T	NEVE	in corso fino alle ore 23.59 Mercoledì, 25 Marzo 2020	GIALLO
A2, C, F1, L, O2 R1, S1	NEVE	dalle ore 00.00 Mercoledì, 25 Marzo 2020 alle ore 23.59 Mercoledì, 25 Marzo 2020	GIALLO
A1, A2, A3, A4, A5 A6, B, C, E1, E2 E3, F1, F2, I, L M, O1, O2, O3, R1 R2, S1, S2, S3, T V	VENTO	in corso fino alle ore 23.59 Mercoledì, 25 Marzo 2020	GIALLO

DESCRIZIONE DEGLI SCENARI DI EVENTO PREVISTI**GHIACCIO**

Criticità Giallo: Sono possibili fenomeni occasionalmente pericolosi per l'incolumità delle persone, in grado di causare disagi e danni a carattere locale.

Sono possibili localizzati problemi negli spostamenti, temporanei o localizzati problemi alla circolazione stradale, localizzati ritardi nei collegamenti terrestri, ferroviari ed aerei. Sono possibili temporanei problemi alle reti di distribuzione di servizi (acqua, luce, gas, telefonia) con localizzate interruzioni.

NEVE

Criticità Giallo: Sono possibili fenomeni occasionalmente pericolosi per l'incolumità delle persone, in grado di causare disagi e danni a carattere locale.

Sono possibili temporanei problemi alla circolazione stradale con interruzioni localizzate della viabilità, ritardi nei collegamenti terrestri, ferroviari ed aerei. Sono possibili localizzati problemi alle reti aeree di comunicazione e di distribuzione di servizi (tra cui telefonia ed elettricità) con temporanei blackout elettrici e telefonici. Sono possibili occasionali cadute di rami e rotture di alberi.

VENTO

Criticità Giallo: Sono possibili fenomeni occasionalmente pericolosi per l'incolumità delle persone, in grado di causare disagi e danni a carattere locale.

Sono possibili isolate rotture di rami e/o caduta di alberi, caduta di tegole e cornicioni, localizzati danni alle strutture provvisorie, con trasporto di materiale vario.

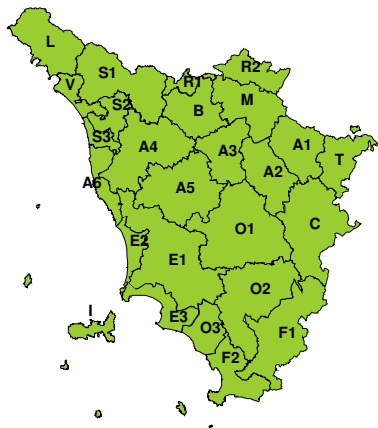
Sono possibili localizzati problemi alla circolazione stradale in particolare su viadotti e ponti, con temporanee interruzioni della viabilità. Sono possibili occasionali disagi dovuti a ritardi o cancellazioni dei collegamenti terrestri, ferroviari, aerei e marittimi.

Sono possibili occasionali problemi alle reti di distribuzione di servizi (tra cui telefonia ed elettricità) con temporanee interruzioni dei servizi.



RISCHIO IDROGEOLOGICO-IDRAULICO RETICOLO MINORE

Martedì, 24 Marzo 2020

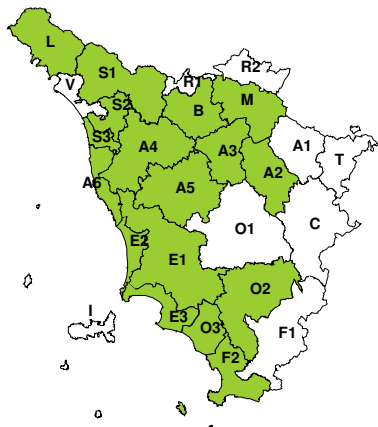


Mercoledì, 25 Marzo 2020

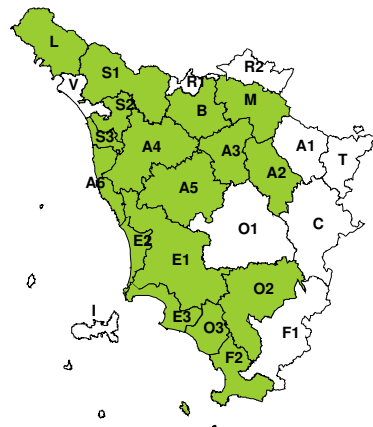


RISCHIO IDRAULICO RETICOLO PRINCIPALE

Martedì, 24 Marzo 2020



Mercoledì, 25 Marzo 2020



RISCHIO TEMPORALI FORTI

Martedì, 24 Marzo 2020



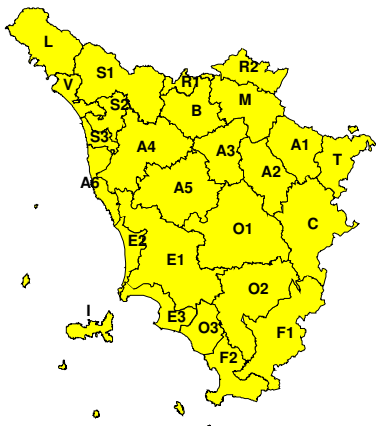
Mercoledì, 25 Marzo 2020



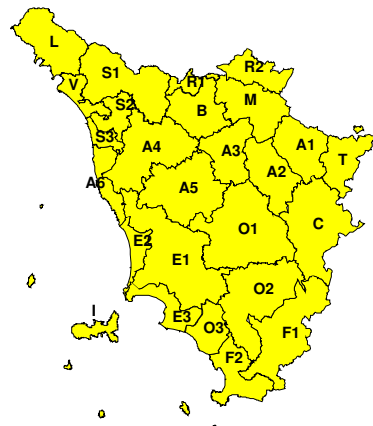


RISCHIO VENTO

Martedì, 24 Marzo 2020

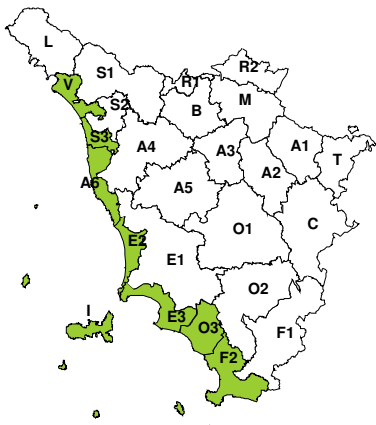


Mercoledì, 25 Marzo 2020

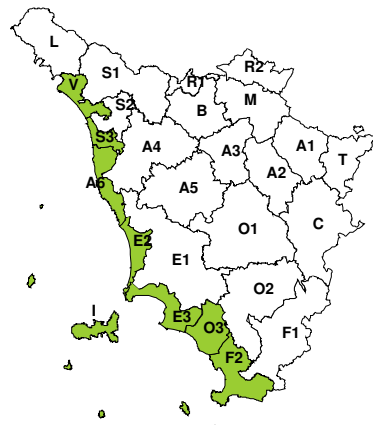


RISCHIO MAREGGIATE

Martedì, 24 Marzo 2020

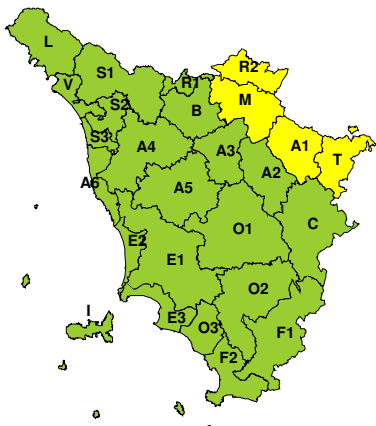


Mercoledì, 25 Marzo 2020

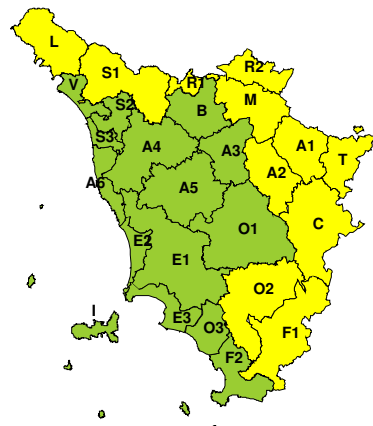


RISCHIO NEVE

Martedì, 24 Marzo 2020



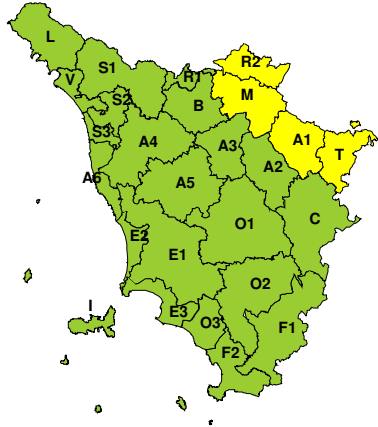
Mercoledì, 25 Marzo 2020





RISCHIO GHIACCIO

Martedì, 24 Marzo 2020



Mercoledì, 25 Marzo 2020

