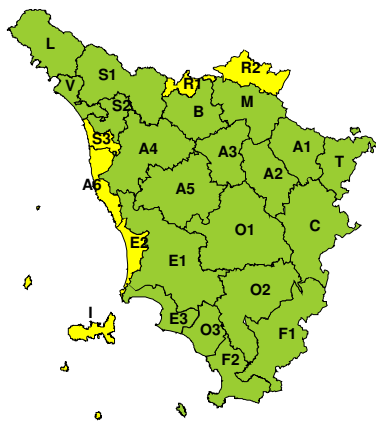
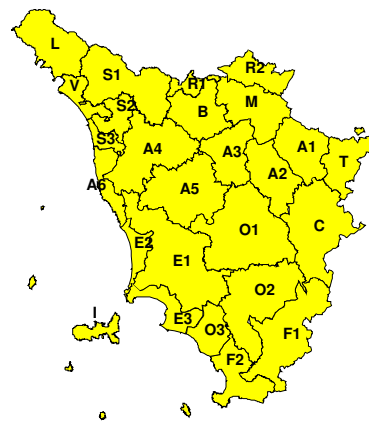


**BOLLETTINO DI VALUTAZIONE DELLE CRITICITÀ**Emissione di **Domenica, 01 Marzo 2020**, ore 13.03**Domenica, 01 Marzo 2020****Lunedì, 02 Marzo 2020****AREE INTERESSATE:**

- |                         |                             |                         |
|-------------------------|-----------------------------|-------------------------|
| ■ A1-Arno-Casentino     | ■ E2-Etruria-Costa Nord     | ■ O3-Ombr. Gr-Costa     |
| ■ A2-Arno-Valdarno Sup. | ■ E3-Etruria-Costa Sud      | ■ R1-Reno               |
| ■ A3-Arno-Firenze       | ■ F1-Fiora e Alb.           | ■ R2-Romagna-Toscana    |
| ■ A4-Valdarno Inf.      | ■ F2-Fiora e Alb.-Costa e G | ■ S1-Serchio-Garf.-Lima |
| ■ A5-Valdelsa-Valdera   | ■ I-Isole                   | ■ S2-Serchio-Lucca      |
| ■ A6-Arno-Costa         | ■ L-Lunigiana               | ■ S3-Serchio-Costa      |
| ■ B-Bisenzio e Ombr. Pt | ■ M-Mugello-Val di Sieve    | ■ T-Valtiberina         |
| ■ C-Valdichiana         | ■ O1-Ombr. Gr-Alto          | ■ V-Versilia            |
| ■ E1-Etruria            | ■ O2-Ombr. Gr-Medio         |                         |

**Legenda criticità:** VERDE, ■ GIALLO, ● ARANCIONE, ▲ ROSSO

**PROVINCE INTERESSATE:** AREZZO, FIRENZE, GROSSETO, LIVORNO, LUCCA, MASSA-CARRARA, PISA, PISTOIA, PRATO, SIENA

**FENOMENI PREVISTI**

Oggi, Domenica, transito di un fronte perturbato con piogge e rovesci sparsi. Domani, lunedì, dal pomeriggio, peggioramento intenso con forti correnti meridionali.

**PIOGGIA:** oggi, domenica, precipitazioni diffuse, localmente a carattere di rovescio. I fenomeni risulteranno più frequenti e abbondanti sulle zone settentrionali, in particolare sui rilievi (neve solo sulle cime più alte dell'Appennino).

Cumulati attesi per oggi, Domenica:

medi significativi su tutta la regione con massimi fino a localmente elevati sui rilievi settentrionali.

Domani, lunedì, precipitazioni diffuse dalla tarda mattinata, localmente temporalesche dal tardo pomeriggio-sera (neve solo sulle cime appenniniche in abbassamento di quota nella tarda serata). Cumulati medi abbondanti e massimi puntuali fino a molto elevati sulle aree appenniniche settentrionali e sulle Apuane. Altrove medi significativi e massimi fino a elevati sui rilievi.

**TEMPORALI:** oggi, occasionali brevi temporali sul nord della regione. Domani, lunedì, possibili locali temporali, a partire dal tardo pomeriggio-sera. Occasionali colpi di vento e grandinate.

**VENTO:** dalla sera di oggi, domenica, e fino alla prossima notte forti venti di Libeccio sull'Arcipelago a nord di Capraia e sui versanti emiliano-romagnoli dell'Appennino. Domani, lunedì, dal pomeriggio, forti venti da sud su tutta la regione.

**MARE:** dalla sera di oggi, domenica, e fino alla prossima notte, mare agitato (onda da sud-ovest) a nord di Capraia e sulla costa centrale. Dal pomeriggio di domani, lunedì, mare nuovamente agitato (onda da sud) su tutto l'Arcipelago e sulla costa grossetana.

**DESCRIZIONE DELLE CRITICITÀ PREVISTE:**

Sulla base delle previsioni meteorologiche odierne e delle valutazioni dei possibili effetti al suolo effettuate, si prefigurano i seguenti scenari di criticità:

ZONE DI ALLERTA	RISCHIO	TEMPI	CRITICITÀ
<b>B, L, S1, S2, S3</b>	<b>IDRAULICO RETICOLO PRINCIPALE</b>	dalle ore 12.00 Lunedì, 02 Marzo 2020 alle ore 23.59 Lunedì, 02 Marzo 2020	<b>GIALLO</b>
<b>A1, A4, B, L, M R1, R2, S1, S2, S3 V</b>	<b>IDROGEOLOGICO IDRAULICO RETICOLO MINORE</b>	dalle ore 12.00 Lunedì, 02 Marzo 2020 alle ore 23.59 Lunedì, 02 Marzo 2020	<b>GIALLO</b>
<b>A6, E2, I, S3</b>	<b>MAREGGIATE</b>	dalle ore 20.00 Domenica, 01 Marzo 2020 alle ore 06.00 Lunedì, 02 Marzo 2020	<b>GIALLO</b>
<b>E3, F2, I, O3</b>	<b>MAREGGIATE</b>	dalle ore 12.00 Lunedì, 02 Marzo 2020 alle ore 23.59 Lunedì, 02 Marzo 2020	<b>GIALLO</b>
<b>I, R1, R2</b>	<b>VENTO</b>	dalle ore 20.00 Domenica, 01 Marzo 2020 alle ore 06.00 Lunedì, 02 Marzo 2020	<b>GIALLO</b>
<b>A1, A2, A3, A4, A5 A6, B, C, E1, E2 E3, F1, F2, I, L M, O1, O2, O3, R1 R2, S1, S2, S3, T V</b>	<b>VENTO</b>	dalle ore 12.00 Lunedì, 02 Marzo 2020 alle ore 23.59 Lunedì, 02 Marzo 2020	<b>GIALLO</b>



## DESCRIZIONE DEGLI SCENARI DI EVENTO PREVISTI

### IDRAULICO

#### RETICOLO PRINCIPALE

**Criticità Giallo:** Possibilità di localizzati fenomeni di incremento dei livelli dei corsi d'acqua maggiori, generalmente contenuti all'interno dell'alveo; possibili criticità connesse al transito dei deflussi nei corsi d'acqua maggiori anche in assenza di precipitazioni; possibilità di limitati danni alle opere idrauliche e di difesa delle sponde, alle attività agricole, ai cantieri, agli insediamenti civili e industriali in alveo.

#### IDROGEOLOGICO

##### IDRAULICO RETICOLO MINORE

**Criticità Giallo:** Possibilità di innesco di frane superficiali/colate rapide di detriti o fango in bacini di dimensioni limitate e ruscellamenti superficiali anche con trasporto di materiale con conseguenti possibili danni localizzati alle infrastrutture, edifici e attività agricole, cantieri, insediamenti civili e industriali esposti; possibile innalzamento dei livelli idrometrici dei corsi d'acqua minori, con inondazioni delle aree limitrofe, anche per effetto di criticità locali (tombature, restringimenti, occlusioni delle luci dei ponti, ecc); possibile scorrimento superficiale delle acque nelle strade con fenomeni di rigurgito dei sistemi di smaltimento delle acque piovane e con possibile tracimazione e coinvolgimento delle aree urbane depresse, dei locali interrati e di quelli posti a pian terreno lungo le vie potenzialmente interessate da deflussi idrici; possibili temporanee interruzioni della rete stradale e/o ferroviaria in prossimità di impluvi, canali, zone depresse (sottopassi, tunnel, avvallamenti stradali, etc.) e a valle di porzioni di versante interessate da fenomeni franosi; possibili limitati danni alle opere idrauliche e di difesa delle sponde, alle attività agricole, ai cantieri, agli insediamenti civili e industriali in alveo; possibili criticità connesse a localizzate cadute massi.

#### MAREGGIATE

**Criticità Giallo:** Sono possibili fenomeni occasionalmente pericolosi per l'incolumità delle persone, in grado di causare disagi e danni a carattere locale.

Sono possibili localizzati e temporanei problemi ai tratti stradali a ridosso della battigia con localizzate interruzioni della viabilità. Sono possibili problemi o danneggiamenti agli stabilimenti balneari e alle attività marittime. Sono possibili ritardi nei collegamenti marittimi. Si possono verificare situazioni di locale pericolo per la balneazione, per la navigazione da diporto e per le attività sportive.

#### VENTO

**Criticità Giallo:** Sono possibili fenomeni occasionalmente pericolosi per l'incolumità delle persone, in grado di causare disagi e danni a carattere locale.

Sono possibili isolate rotture di rami e/o caduta di alberi, caduta di tegole e cornicioni, localizzati danni alle strutture provvisorie, con trasporto di materiale vario.

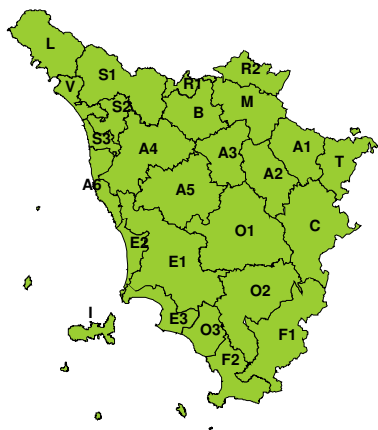
Sono possibili localizzati problemi alla circolazione stradale in particolare su viadotti e ponti, con temporanee interruzioni della viabilità. Sono possibili occasionali disagi dovuti a ritardi o cancellazioni dei collegamenti terrestri, ferroviari, aerei e marittimi.

Sono possibili occasionali problemi alle reti di distribuzione di servizi (tra cui telefonia ed elettricità) con temporanee interruzioni dei servizi.

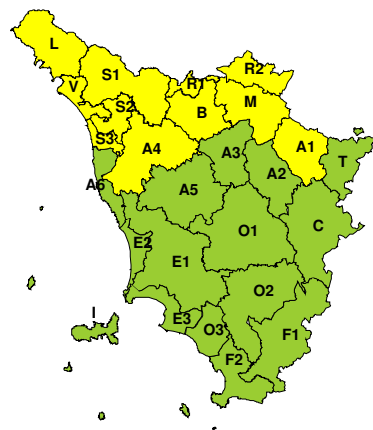


## RISCHIO IDROGEOLOGICO-IDRAULICO RETICOLO MINORE

Domenica, 01 Marzo 2020

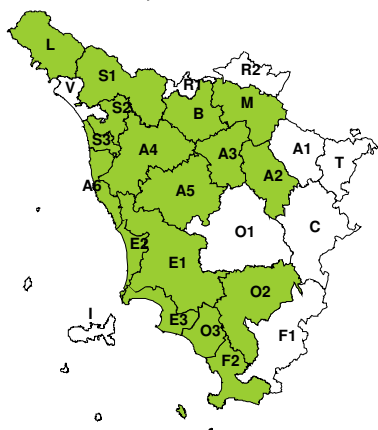


Lunedì, 02 Marzo 2020

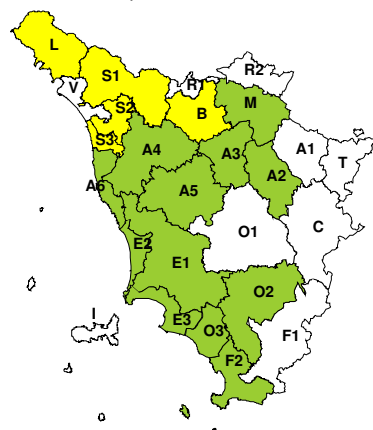


## RISCHIO IDRAULICO RETICOLO PRINCIPALE

Domenica, 01 Marzo 2020

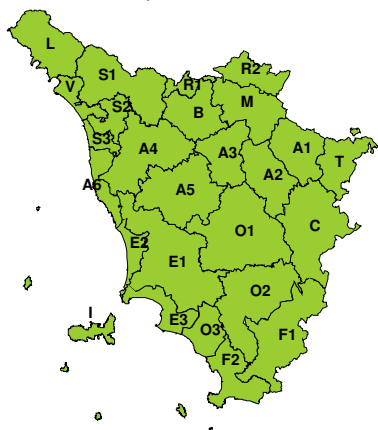


Lunedì, 02 Marzo 2020



## RISCHIO TEMPORALI FORTI

Domenica, 01 Marzo 2020



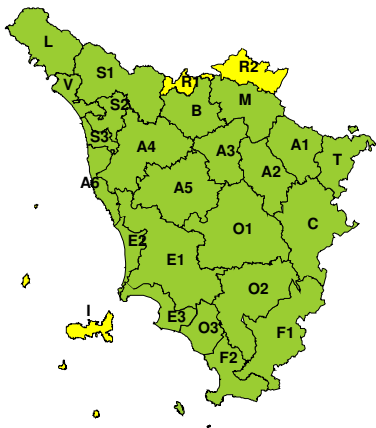
Lunedì, 02 Marzo 2020





### RISCHIO VENTO

Domenica, 01 Marzo 2020

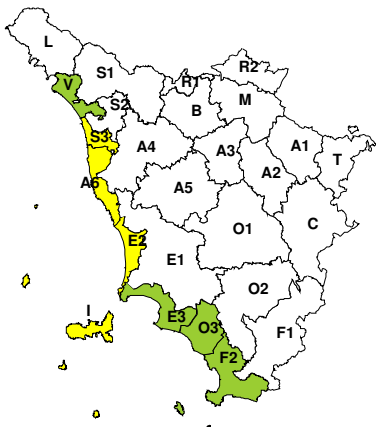


Lunedì, 02 Marzo 2020

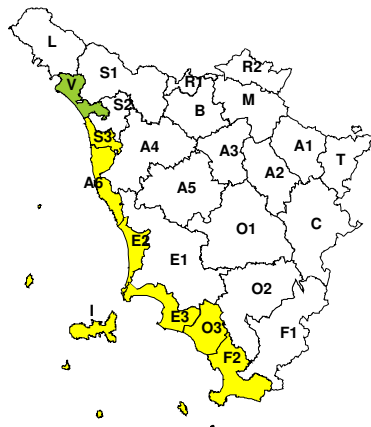


### RISCHIO MAREGGIATE

Domenica, 01 Marzo 2020

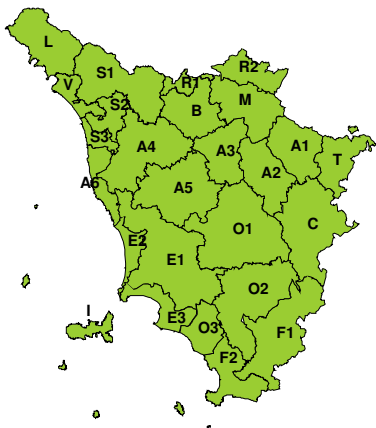


Lunedì, 02 Marzo 2020

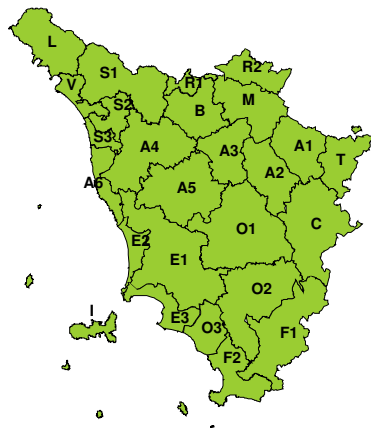


### RISCHIO NEVE

Domenica, 01 Marzo 2020



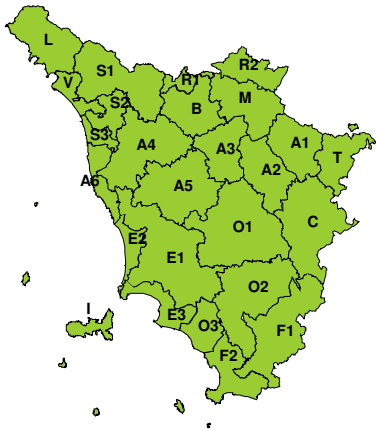
Lunedì, 02 Marzo 2020





**RISCHIO GHIACCIO**

**Domenica, 01 Marzo 2020**



**Lunedì, 02 Marzo 2020**

