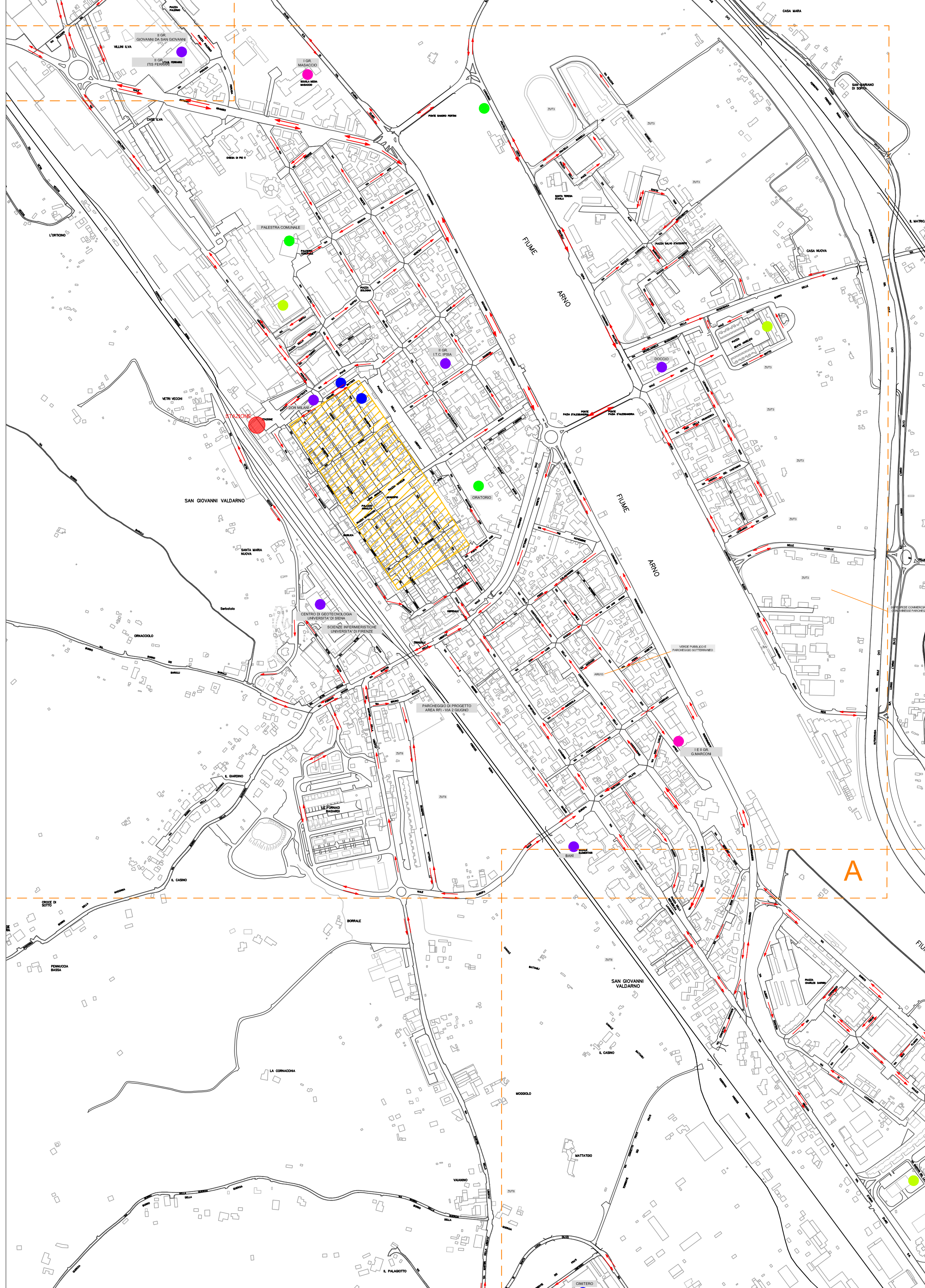
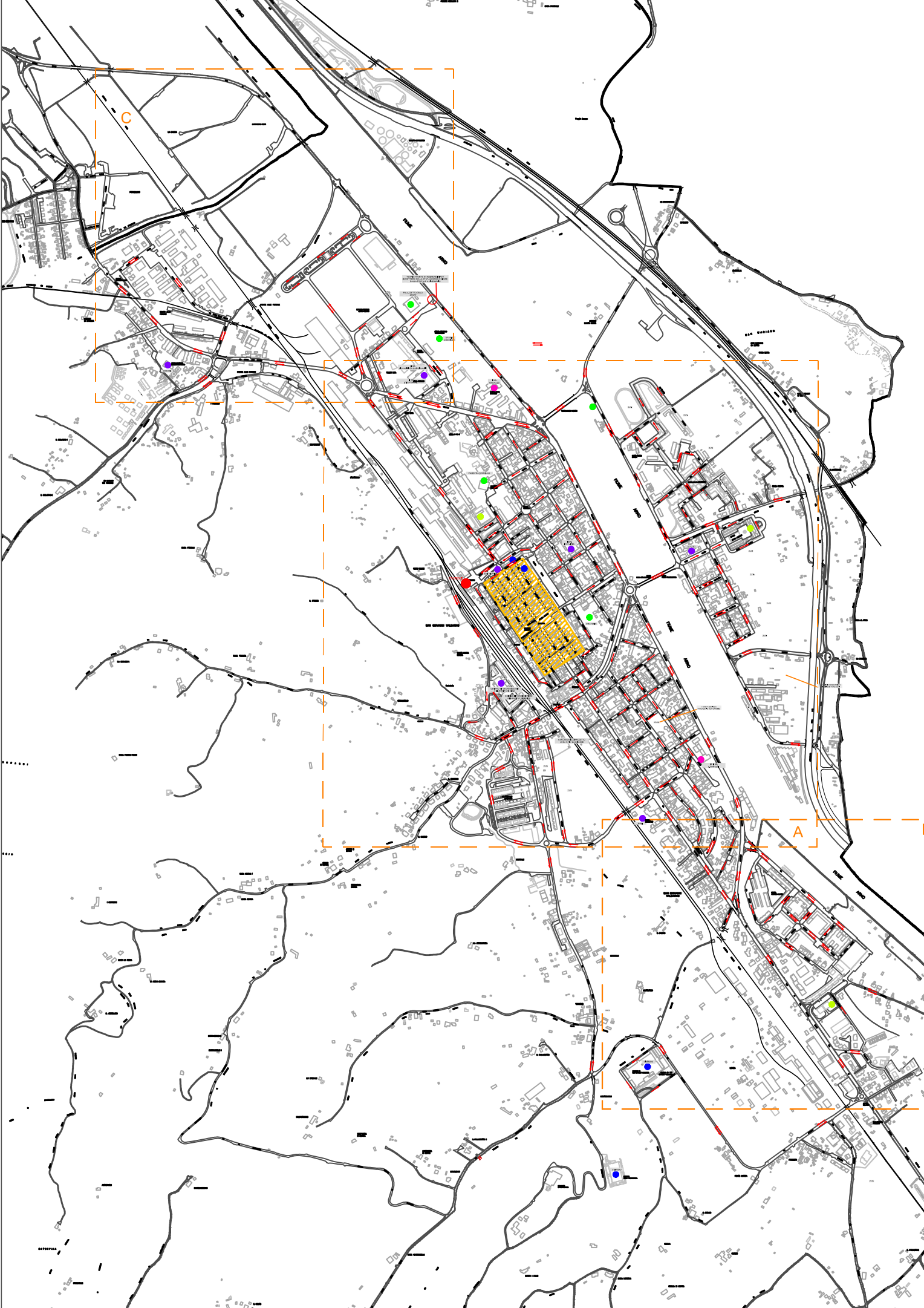


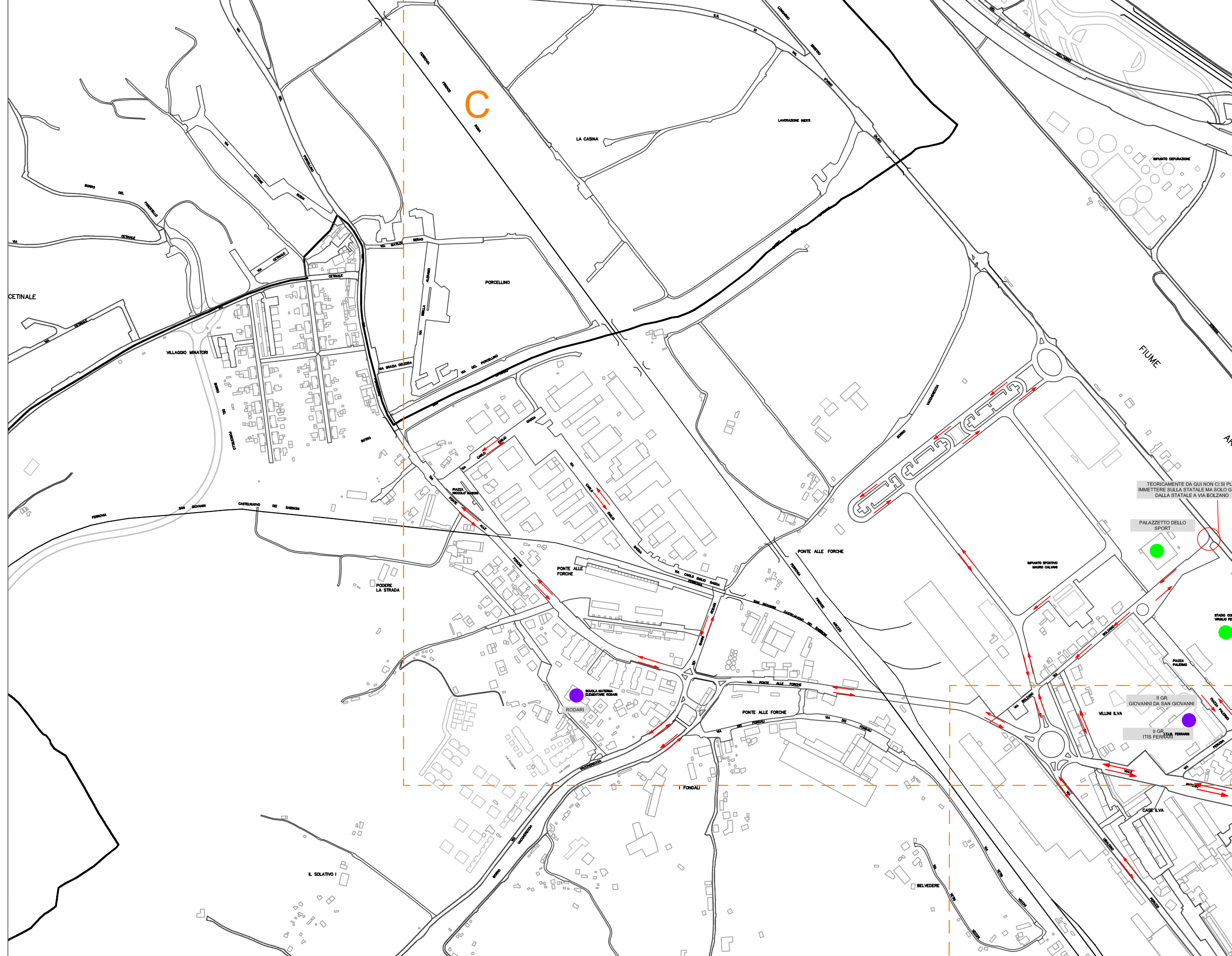
ZONE A / B, SCALA 1:5000



INQUADRAMENTO GENERALE



ZONE C, SCALA 1:5000



|  |  |   |
|--|--|---|
|              |  | <b>Comune di San Giovanni Valdarno</b>  |
| <b>PIANO URBANO DEL TRAFFICO<br/>COMUNE DI SAN GIOVANNI VALDARNO</b>   |  |   |
| <b>OGGETTO :</b><br><b>Versi veicolari - Stato attuale</b>   |  |   |
| <b>COMMITTENTE :</b><br><b>Comune di San Giovanni Valdarno</b>   |  |   |
| <b>ELABORAZIONE</b><br>Via Cosuè Carducci 17 - 50121 Firenze<br>P.IVA n. 0839370482<br>Tel. fax 055 569734<br>mail: info@alephprogetti.com<br>web: www.alephprogetti.com               |  | <b>RESPONSABILE :</b><br>Ing. Andrea Giaccherini  |
| <b>COLLABORAZIONI :</b><br>Ing. Camilla Baroncelli<br>Ing. Luigi Costalli<br>Ing. Andrea Giaccherini<br>Ing. Sara Nourbakhsh<br>Ing. Francesco Paolo Nanni Costa<br>Ing. Martina Farsi |  | <b>REVISIONE :</b><br>1.0   |
| <b>CODICE LAVORO:</b> C124<br><b>NOME FILE :</b> C124-2-002-160304-mfa-versi_veicolari_attuale.dwg<br><b>DATA</b> 11/03/2016   |  | <b>RESPONSABILI AMMINISTRAZIONE :</b><br>Sindaco : Maurizio Viligiardi<br>Assessore Sistemi di Mobilità: Valentina Artini |
|  |  | <b>ELABORATO :</b><br><b>PUTT04</b>   |