

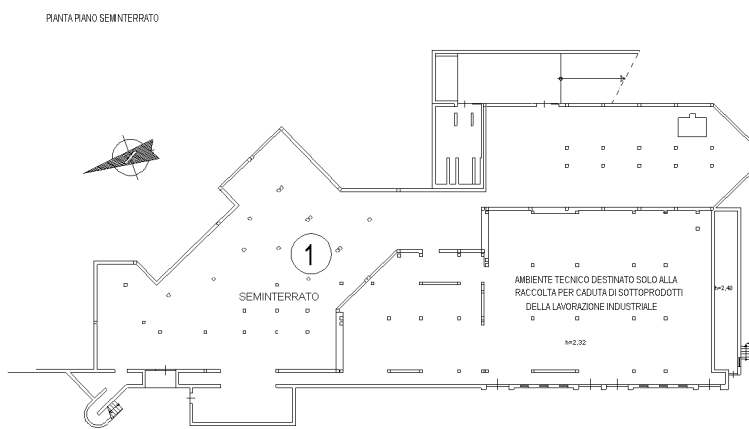
Agenzia del Territorio
CATASTO FABBRICATI
Ufficio provinciale di
Arezzo

Dichiarazione protocollo n. 000077106 del 07/05/2002
Planimetria di u.i.u. in Comune di San Giovanni Valdarno
Via Marchesi Concetto civ. 28

Identificativi Catastali:
Sezione: U
Foglio: 21
Particella: 1
Subalterno:

Compilata da:
Brandi Stefano
Iscritto all'albo:
Geometri
Prov. Arezzo N. 860

Scheda n.1
Scala 1: 500

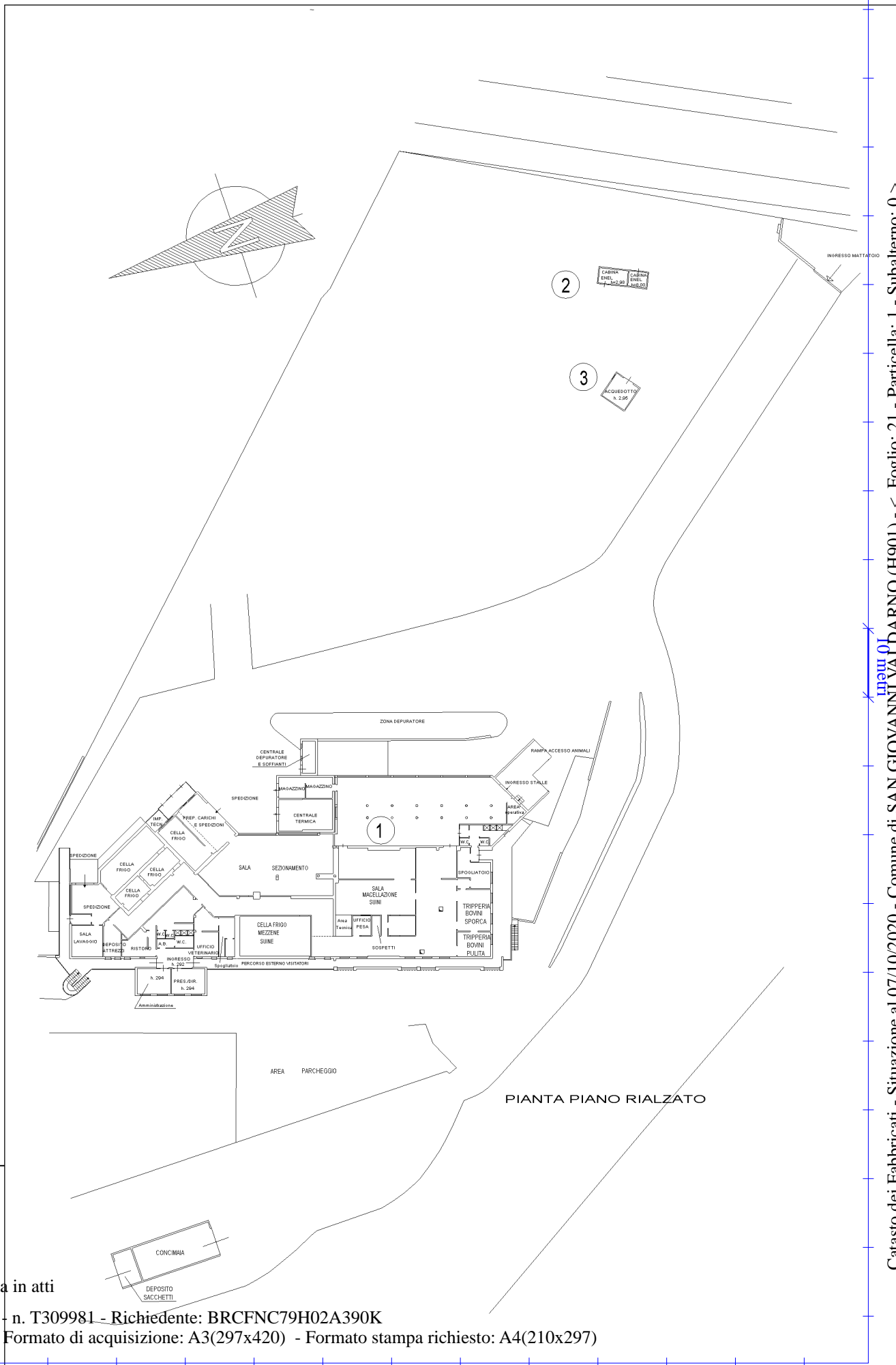


Agenzia del Territorio
CATASTO FABBRICATI
Ufficio provinciale di
Arezzo

Dichiarazione protocollo n. 000077106 del 07/05/2002
Planimetria di u.i.u. in Comune di San Giovanni Valdarno
Via Marchesi Concetto civ. 28

Identificativi Catastali:
Sezione: U
Foglio: 21
Particella: 1
Subalterno:
Compilata da:
Brandi Stefano
Iscritto all'albo:
Geometri
Prov. Arezzo N. 860

Scheda n.12
Scala 1: 500



Catasto dei Fabbricati - Situazione al 07/10/2020 - Comune di SAN GIOVANNI VALDARNO (H901) - < Foglio: 21 - Particella: 1 - Subalterno: 0 >
VIA C. MARCHESI n. 28 piano: S1-T;

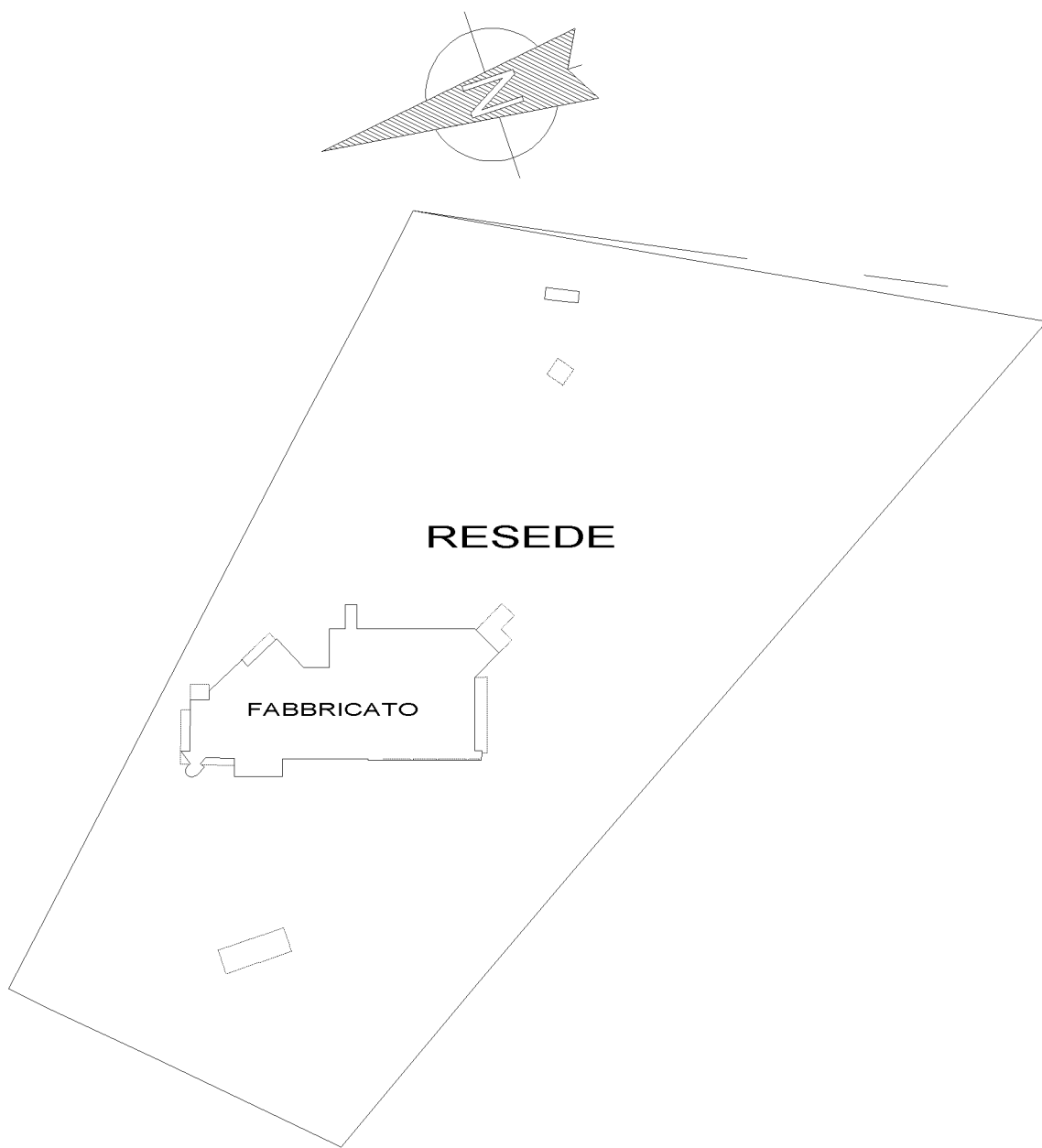
Agenzia del Territorio
CATASTO FABBRICATI
Ufficio provinciale di
Arezzo

Dichiarazione protocollo n. 000077106 del 07/05/2002
Planimetria di u.i.u. in Comune di San Giovanni Valdarno
Via Marchesi Concetto civ. 28

Compilata da:
Brandi Stefano
Iscritto all'albo:
Geometri
Prov. Arezzo N. 860

Identificativi Catastali:
Sezione: U
Foglio: 21
Particella: 1
Subalterno:

Scheda n.3
Scala 1:1000



PIANTA PIANO RIALZATO

Catasto dei Fabbricati - Situazione al 07/10/2020 - Comune di SAN GIOVANNI VALDARNO (H901) - < Foglio: 21 - Particella: 1 - Subalterno: 0 >
VIA C. MARCHESI n. 28 piano: S1-T;

Ultima planimetria in atti